

SLUŽBENI VJESNIK VARAŽDINSKE ŽUPANIJE



SLUŽBENO GLASILO VARAŽDINSKE ŽUPANIJE I GRADOVA:
IVANEC, LEPOGLAVA, LUDBREG, NOVI MAROF I VARAŽDINSKE
TOPLICE TE OPĆINA: BEDNJA, BREZNICA, BREZNIČKI
HUM, CESTICA, DONJA VOĆA, JALŽABET, KLENOVNIK,
LJUBEŠĆICA, MALI BUKOVEC, MARUŠEVEC, PETRIJANEC,
SRAČINEC, SVETI ĐURĐ, SVETI ILIJA, TRNOVEC
BARTOLOVEČKI, VELIKI BUKOVEC, VIDOVEC,
VINICA I VISOKO

2024.

BROJ: 108 — Godina XXXII	Varaždin, 5. prosinca 2024.	List izlazi po potrebi
--------------------------	-----------------------------	------------------------

SADRŽAJ

GRAD IVANEC AKTI GRADSKOG VIJEĆA

37. Zaključak o utvrđivanju činjenice podnošenja ostavke na dužnost potpredsjednika Gradskog vijeća Grada Ivanca 7215
38. Rješenje o izboru potpredsjednika Gradskog vijeća Grada Ivanca 7216
39. Odluka o izmjeni Odluke o socijalnoj skrbi Grada Ivanca 7216
40. Odluka o imenovanju ulica u naselju Ivanec 7216
41. Odluka o donošenju Plana djelovanja Grada Ivanca u području prirodnih nepogoda za 2025. godinu 7217

GRAD VARAŽDINSKE TOPLICE AKTI GRADONAČELNICE

12. V. izmjene i dopune Pravilnika o unutarnjem redu Jedinственог управног одјела Grada Varaždinskih Toplica 7218

OPĆINA BEDNJA AKTI OPĆINSKOG VIJEĆA

44. Odluka o davanju suglasnosti na statusnu promjenu pripajanja trgovačkog društva IVKOM - VODE d.o.o. trgovačkom društvu Varkom d.o.o. 7219

OPĆINA VISOKO AKTI OPĆINSKOG VIJEĆA

29. Odluka o donošenju Plana djelovanja u području prirodnih nepogoda Općine Visoko za 2025. godinu 7219
- Plan djelovanja u području prirodnih nepogoda za 2025. godinu 7220
30. Odluka za potrebe projektiranja i gradnje dječjeg vrtića u Visokom na nekretnini k.č.br. 190/14 k.o. Visoko 7234

GRAD IVANEC AKTI GRADSKOG VIJEĆA

37.

Na temelju odredbe članka 91. stavak 1. točke 3. Zakona o lokalnoj i područnoj (regionalnoj) samoupravi (»Narodne novine«, broj 33/01, 60/01, 129/05, 109/07, 125/08, 36/09, 150/11, 144/12, 19/13, 137/15, 123/17,

98/19 i 144/20) i članka 31. stavak 3. Poslovnika Gradskog vijeća Grada Ivanca (»Službeni vjesnik Varaždinske županije«, broj 20/18, 91/20, 15/21 i 38/21 - pročišćeni tekst), Gradsko vijeće Grada Ivanca na 41. sjednici održanoj 5. prosinca 2024. godine, donosi

ZAKLJUČAK**o utvrđivanju činjenice podnošenja ostavke
na dužnost potpredsjednika Gradskog vijeća
Grada Ivanca**

1. Utvrđuje se da je Nikola Sedlar iz Stažnjevcva, Stažnjevec 77 A, podnio ostavku na dužnost potpredsjednika Gradskog vijeća Grada Ivanca dana 25. studenoga 2024. godine.
2. Prava na temelju obavljanja dužnosti potpredsjednika Gradskog vijeća Grada Ivanca, imenovanom prestaju s danom 5. prosinca 2024. godine.
3. Ovaj Zaključak objavit će se u »Službenom vjesniku Varaždinske županije«.

KLASA: 024-12/24-01/09
URBROJ: 2186-12-05/43-24-1
Ivanec, 5. prosinca 2024.

**Predsjednik Gradskog vijeća
Ivan Sedlar, v.r.**

38.

Na temelju članka 35. točka 3. Zakona o lokalnoj i područnoj (regionalnoj) samoupravi (»Narodne novine«, broj 33/01, 60/01, 129/05, 109/07, 125/08, 36/09, 150/11, 144/12, 19/13, 137/15, 123/17, 98/19 i 144/20), članka 35. stavak 2. Statuta Grada Ivanca (»Službeni vjesnik Varaždinske županije«, broj 21/09, 12/13, 23/13, 13/18, 8/20, 15/21 i 38/21 - pročišćeni tekst), te članka 22. stavak 1. Poslovnika Gradskog vijeća Grada Ivanca (»Službeni vjesnik Varaždinske županije«, broj 20/18, 91/20, 15/21 i 38/21 - pročišćeni tekst), Gradsko vijeće Grada Ivanca na 41. sjednici održanoj 5. prosinca 2024. godine, donosi

RJEŠENJE**o izboru potpredsjednika
Gradskog vijeća Grada Ivanca**

- I. **Dalibor Patekar** iz Ivanca, Ulica Ljudevita Gaja 13, bira se za potpredsjednika Gradskog vijeća Grada Ivanca.
- II. Ovo Rješenje stupa na snagu danom donošenja, a objavit će se u »Službenom vjesniku Varaždinske županije«.

KLASA: 024-12/24-01/10
URBROJ: 2186-12-05/43-24-1
Ivanec, 5. prosinca 2024.

**Predsjednik Gradskog vijeća
Ivan Sedlar, v.r.**

39.

Na temelju članka 289. stavka 7. Zakona o socijalnoj skrbi (»Narodne novine«, broj 18/22 i 46/22), članka 35. točka 2. Zakona o lokalnoj i područnoj (regionalnoj) samoupravi (»Narodne novine«, broj 33/01, 60/01 - vjerodostojno tumačenje, 129/05, 109/07, 125/08, 36/09, 150/11, 144/12, 19/13 - pročišćeni tekst, 137/15 - pročišćeni tekst, 123/17, 98/19, 144/20), članka 35. Statuta Grada Ivanca (»Službeni vjesnik Varaždinske županije«, broj 21/09, 12/13, 23/13 - pročišćeni tekst, 13/18, 8/20, 15/21, 38/21 - pročišćeni tekst, 23/23), Gradsko vijeće Grada Ivanca na 41. sjednici održanoj 5. prosinca 2024. godine, donosi

ODLUKU**o izmjeni Odluke o socijalnoj skrbi
Grada Ivanca**

Članak 1.

U Odluci o socijalnoj skrbi Grada Ivanca (»Službeni vjesnik Varaždinske županije«, broj 116/22), u članku 11. stavku 2. točka 6. mijenja se i glasi:

»Pravo na potporu umirovljenicima povodom božićnih blagdana«.

Članak 2.

Iza članka 42. naziv točke 6. mijenja se i glasi:

»Pravo na potporu umirovljenicima povodom božićnih blagdana«.

Članak 3.

Članak 43. mijenja se i glasi:

»Pravo na potporu umirovljenicima dodjeljuje se jednom godišnje u pravilu povodom božićnih blagdana, kao podrška skupini osoba treće životne dobi, u svrhu unapređenja kvalitete života i osnaživanja korisnika u samostalnom zadovoljavanju osnovnih životnih potreba te njihovog aktivnog uključivanja u društvo i društveni život Grada Ivanca«.

Članak 4.

Ova Odluka o izmjeni Odluke stupa na snagu prvog dana od dana objave u »Službenom vjesniku Varaždinske županije«.

KLASA: 550-01/24-01/09
URBROJ: 2186/12-02/32-24-3
Ivanec, 5. prosinca 2024.

**Predsjednik Gradskog vijeća
Ivan Sedlar, v.r.**

40.

Na temelju članka 7. stavka 1. Zakona o naseljima (»Narodne novine«, broj 39/22) i članka 35. Statuta Grada Ivanca (»Službeni vjesnik Varaždinske županije«, broj 21/09, 12/13, 23/13 - pročišćeni tekst, 13/18, 8/20, 15/2, 38/21 - pročišćeni tekst, 23/23), Gradsko vijeće Grada Ivanca na 41. sjednici održanoj 5. prosinca 2024. godine, donosi

ODLUKU**o imenovanju ulica u naselju Ivanec**

Članak 1.

Ovom Odlukom imenuju se ulice u naselju Ivanec.

Članak 2.

1. Ulica koja počinje od raskrižja sa Ulicom biskupa Marka Culeja na kčbr. 15433/4 k.o. Ivanec do međe sa kčbr. 15432 k.o. Ivanec, a proteže se na kčbr. 5451 i 5452 k.o. Ivanec, imenuje se kao: **Ulica Brune Steinera Županića**.
2. Ulica koja počinje od raskrižja sa Ulicom biskupa Marka Culeja na kčbr. 15433/4 k.o. Ivanec do međe sa kčbr. 15432 k.o. Ivanec, a proteže se na kčbr. 5460, 5461 i 5462 k.o. Ivanec, imenuje se kao: **Ulica Petra Jagetića**.
3. Ulica koja počinje od raskrižja sa Vrtnom ulicom na kčbr. 15436 k.o. Ivanec do međa sa kčbr. 5430/1 i 5433/14 k.o. Ivanec, imenuje se kao: **Ulica Ivane Brlić-Mažuranić**.
4. Ulica koja počinje od raskrižja sa Vrtnom ulicom na kčbr. 15436 k.o. Ivanec, a proteže se na kčbr. 5379 k.o. Ivanec, do međe sa kčbr. 15437 k.o. Ivanec, imenuje se kao: **Ulica Ivana Severa**.
5. Ulica koja počinje od raskrižja sa Vrtnom ulicom na kčbr. 15436 k.o. Ivanec, a proteže se na kčbr. 5358 k.o. Ivanec, do međe sa kčbr. 15437 k.o. Ivanec, imenuje se kao: **Ulica Željka Putara Grdaka**.
6. Ulica koja počinje od raskrižja sa Vrtnom ulicom na kčbr. 15436 k.o. Ivanec, a proteže se na kčbr. 5340 k.o. Ivanec, do međe sa kčbr. 15437 k.o. Ivanec, imenuje se kao: **Ulica Romana Ribića**.
7. Ulica koja počinje od raskrižja sa Vrtnom ulicom na kčbr. 15436 k.o. Ivanec, a proteže se na kčbr. 5325 k.o. Ivanec, do međe sa kčbr. 15437 k.o. Ivanec, imenuje se kao: **Ulica Tome Habdije**.

Članak 3.

Grafički prikaz ulica - službena podloga iz registra prostornih jedinica na kojoj su prikazana imena ulica iz članka 2. ove Odluke sastavni je dio ove Odluke i nije predmet objave.

Članak 4.

Imena ulica iz članka 2. ove Odluke označit će se pločama s imenom ulice, koje se postavljaju u skladu s posebnim propisima.

Svaka zgrada mora biti obilježena brojem u skladu s posebnim propisima.

Članak 5.

Troškove pribavljanja i postavljanja ploča s imenom ulica, kao i pločica s brojevima, vršit će se u skladu s Odlukom o određivanju subjekata za nabavu i postavljanje ploča s imenima naselja, ulica, trgova i brojeva zgrada, te način podmirivanja troškova za njihovo postavljanje (»Službeni vjesnik Varaždinske županije«, broj 16/95).

Članak 6.

Državna geodetska uprava, Područni ured za katastar Varaždin, Odjel za katastar nekretnina Ivanec, izvršit će u svojoj evidenciji upis imena ulica iz članka 1. ove Odluke.

Članak 7.

Za provedbu ove Odluke zadužuje se Upravni odjel za urbanizam, komunalne poslove i zaštitu okoliša.

Članak 8.

Ova Odluka stupa na snagu osmog dana od dana objave u »Službenom vjesniku Varaždinske županije«.

KLASA: 014-07/23-01/02
URBROJ: 2186-12-03/023-24-23
Ivanec, 5. prosinca 2024.

**Predsjednik Gradskog vijeća
Ivan Sedlar, v.r.**

41.

Na temelju članka 17. stavka 1. Zakona o ublažavanju i uklanjanju posljedica prirodnih nepogoda (»Narodne novine«, broj 16/19) i članka 64. Statuta Grada Ivanca (»Službeni vjesnik Varaždinske županije«, broj 21/09, 12/13, 23/13 - pročišćeni tekst, 13/18, 8/20, 15/21, 38/21 - pročišćeni tekst i 23/23), Gradsko vijeće Grada Ivanca na 41. sjednici održanoj dana 5. prosinca 2024. godine, donosi

ODLUKU**o donošenju Plana djelovanja Grada Ivanca u području prirodnih nepogoda za 2025. godinu**

Članak 1.

Donosi se Plan djelovanja Grada Ivanca u području prirodnih nepogoda za 2025. godinu.

Sastavni dio ove Odluke čini i dokument Plan djelovanja Grada Ivanca u području prirodnih nepogoda za 2025. godinu, KLASA: 920-10/24-01/04, URBROJ: 2186-12-04/45-24-6 od 5. prosinca 2024. godine.

Članak 2.

Dokument iz članka 1. stavka 2. ove Odluke se ne objavljuje u službenom glasilu, već se izvornik dokumenta čuva u nadležnom upravnom odjelu.

Članak 3.

Ova Odluka stupa na snagu osmog dana od dana objave u »Službenom vjesniku Varaždinske županije«.

KLASA: 920-10/24-01/04
URBROJ: 2186-12-04/45-24-7
Ivanec, 5. prosinca 2024.

**Predsjednik Gradskog vijeća
Ivan Sedlar, v.r.**

GRAD VARAŽDINSKE TOPLICE

AKTI GRADONAČELNICE

12.

Na temelju članka 4. stavka 3. Zakona o službenicima i namještenicima u lokalnoj i područnoj (regionalnoj) samoupravi (»Narodne novine«, broj 86/08, 61/11, 4/18, 112/19), članka 48. Statuta Grada Varaždinske Toplice (»Službeni vjesnik Varaždinske županije«, broj 10/21) i članka 7. Odluke o ustrojstvu upravnog tijela Grada Varaždinskih Toplica (»Službeni vjesnik Varaždinske županije«, broj 7/23), gradonačelnica Grada Varaždinskih Toplica na prijedlog pročelnika Jedinственог upravnog odjela, donosi

V. IZMJENE I DOPUNE

Pravilnika o unutarnjem redu Jedinственог upravnog odjela Grada Varaždinskih Toplica

Članak 1.

Ovim Izmjenama i dopunama Pravilnika o unutarnjem redu Jedinственог upravnog odjela Grada Varaždinskih Toplica dopunjuju se odredbe Pravilnika o unutarnjem redu Jedinственог upravnog odjela Grada Varaždinskih Toplica (objavljen u »Službenom vjesniku Varaždinske županije«, broj 5/23, 36/23, 43/23, 62/23, 78/24, u nastavku skraćeno: Pravilnik o unutarnjem redu).

Članak 2.

Riječi i pojmovi te pojmovni sklopovi iz ovog akta, a koji imaju rodno značenje, odnose se jednako na muški i ženski rod, bez obzira u kojem su rodu navedeni.

Članak 3.

U tabličnom prikazu u članku 22. Pravilnika o unutarnjem redu, u dijelu naznačenom kao »Odsjek za društvene djelatnosti, poduzetništvo i razvojne projekte«, mijenja se:

- u točki 12. naslov »Viši stručni suradnik za društvene djelatnosti, poduzetništvo i razvojne projekte« u »Stručni suradnik za društvene djelatnosti, poduzetništvo i razvojne projekte«;
- u podnaslovu Osnovni podaci o radnom mjestu »Kategorija - II.« mijenja se u »Kategoriju - III.«,
- u podnaslovu Osnovni podaci o radnom mjestu »Potkategorija - Viši stručni suradnik« mijenja se u »Potkategorija - Stručni suradnik«,
- u podnaslovu Osnovni podaci o radnom mjestu »Klasifikacijski rang - 6.« mijenja se u »Klasifikacijski rang - 8«.
- u podnaslovu Osnovni podaci o radnom mjestu, u rubrici s naslovom Opis poslova i zadataka koji se obavljaju na radnom mjestu, briše se podrubrika:
 - »vodi upravni postupak i rješava o upravnoj stvari o pravima, obvezama i pravnim interesima fizičkih i pravnih osoba te drugih stranaka, iz područja društvenih djelatnosti, poduzetništva i razvojnih projekata - 5%«,

a dodaju se podrubrike:

- »priprema i izrađuje jednostavnije nacрте i prijedloge odluka i drugih akata Gradskog vijeća i gradonačelnika iz područja vlastitog djelokruga rada, ovisno od organizacije rada odsjeka i upute nadređenog službenika i pročelnika Jedinственог upravnog odjela - 2%,
- izvršavanje jednostavnijih i pretežno rutinskih upravnih, administrativnih i stručnih poslova o pravima, obvezama i pravnim interesima fizičkih i pravnih osoba te drugih stranaka, iz područja vlastitog djelokruga rada, ovisno od organizacije rada odsjeka i upute nadređenog službenika i pročelnika Jedinственог upravnog odjela - 3%«.
- u podnaslovu Osnovni podaci o radnom mjestu, rubrika s naslovom Opis razine standardnih mjerila za klasifikaciju radnih mjesta, kao i sve podrubrike, brišu se, te se dodaje nova rubrika »Opis razine standardnih mjerila za klasifikaciju radnih mjesta, sa podrubrikama:
 - Potrebno stručno znanje: - sveučilišni prijediplomski studij ili stručni prijediplomski studij pravne, ekonomske tehničke ili društvene struke i najmanje tri godine radnog iskustva na odgovarajućim poslovima, - položen državni ispit, - poznavanje rada na računalu,
 - Složenost poslova: stupanj složenosti koji uključuje izvršavanje administrativnih i jednostavnijih stručnih poslova s ograničenim brojem međusobno povezanih različitih zadataka u čijem rješavanju se primjenjuje ograničen broj propisanih postupaka, utvrđenih metoda rada ili stručnih tehnika te vođenje upravnog postupka i/ili rješavanje u jednostavnijim upravnim stvarima iz nadležnosti upravnog tijela,
 - Samostalnost u radu: - stupanj samostalnosti koji je ograničen povremenim nadzorom i uputama od strane nadređenog službenika,
 - Odgovornost u radu i utjecaj na donošenje odluka: - stupanj odgovornosti koji uključuje odgovornost za materijalne resurse s kojima službenik radi, te ispravnu primjenu postupaka, metoda rada i stručnih tehnika,
 - Suradnja s drugim tijelima i komunikacija sa strankama: - stupanj stručne komunikacije koji uključuje kontakte unutar upravnog tijela, a povremeno i izvan upravnog tijela, u prikupljanju i razmjeni informacija.«

Članak 4.

Sve ostale odredbe Pravilnika o unutarnjem redu ostaju na snazi.

Članak 5.

Rješenja o rasporedu na radno mjesto odnosno rješenja o stavljanju na raspolaganje donose se u roku

od dva mjeseca od stupanja na snagu ovih Izmjena i dopuna Pravilnika o unutarnjem redu Jedinственog upravnog odjela Grada Varaždinskih Toplica.

Do donošenja rješenja iz stavka 1. ovog članka, službenici nastavljaju obavljati poslove koje su obavljali na dotadašnjim radnim mjestima, odnosno druge poslove po nalogu pročelnika Jedinственog upravnog odjela Grada Varaždinskih Toplica, a pravo na plaću i ostala prava iz službe ostvaruju prema dotadašnjim rješenjima.

Članak 6.

Ove Izmjene i dopune Pravilnika o unutarnjem redu objavljuju se u »Službenom vjesniku Varaždinske županije«, a na snagu stupaju osmi dan od dana objave.

KLASA: 023-01/24-01/6
URBROJ: 2186-26-03-24-2
Varaždinske Toplice, 29. studenoga 2024.

Gradonačelnica
Dragica Ratković, v.r.

OPĆINA BEDNJA

AKTI OPĆINSKOG VIJEĆA

44.

Na temelju članka 8. i 88. Zakona o vodnim uslugama (»Narodne novine«, broj 66/19), članka 4. Uredbe o uslužnim područjima (»Narodne novine«, broj 70/23), članka 535. Zakona o trgovačkim društvima (»Narodne novine«, broj 111/93, 34/99, 121/99, 52/00, 118/03, 107/07, 146/08, 137/09, 111/12, 125/11, 68/13, 110/15, 40/19, 34/22, 114/22, 18/23) i članka 28. Statuta Općine Bednja (»Službeni vjesnik Varaždinske županije«, broj 7/21), Općinsko vijeće Općine Bednja na izvanrednoj 30. sjednici održanoj 5. prosinca 2024. godine, donosi

ODLUKU
o davanju suglasnosti
na statusnu promjenu pripajanja trgovačkog
društva IVKOM - VODE d.o.o. trgovačkom
društvu Varkom d.o.o.

Članak 1.

Općina Bednja kao osnivač i član društva IVKOM - VODE d.o.o. donosi Odluku kojom se daje suglasnost na statusnu promjenu pripajanja trgovačkog društva IVKOM - VODE d.o.o. trgovačkom društvu Varkom d.o.o.

Članak 2.

Ova Odluka stupa na snagu dan nakon donošenja, a objavit će se u »Službenom vjesniku Varaždinske županije«.

KLASA: 024-01/24-10/7
URBROJ: 2186-13-03/01-24-3
Bednja, 5. prosinca 2024.

Predsjednik Općinskog vijeća
Vladimir Kramarić, v.r.

OPĆINA VISOKO

AKTI OPĆINSKOG VIJEĆA

29.

Na temelju članka 17. i članka 43. stavka 2. Zakona o ublažavanju i uklanjanju posljedica prirodnih nepogoda (»Narodne novine«, broj 16/19), članka 35. stavka 1. točke 2. Zakona o lokalnoj i područnoj (regionalnoj) samoupravi (»Narodne novine«, broj 33/01, 60/01, 129/05, 109/07, 125/08, 36/09, 150/11, 144/12, 19/13, 137/15 i 123/17), članka 30. Statuta Općine Visoko (»Službeni vjesnik Varaždinske županije«, broj 26/21), Općinsko vijeće Općine Visoko na sjednici održanoj dana 29. studenoga 2024. godine, donijelo je

ODLUKU
o donošenju Plana djelovanja u području
prirodnih nepogoda Općine Visoko
za 2025. godinu

Članak 1.

Općinsko vijeće Općine Visoko usvaja i donosi Plan djelovanja u području prirodnih nepogoda Općine Visoko za 2025. godinu koji je izradilo Općinsko povjerenstvo za utvrđivanje šteta od elementarnih nepogoda, studeni 2024. godina.

Članak 2.

Plan djelovanja u području prirodnih nepogoda Općine Visoko iz članka 1. sastavni je dio Odluke i kao takav nalazi se u prilogu iste.

Plan djelovanja u području prirodnih nepogoda Općine Visoko bit će dostupan na uvid u Jedinственom upravnom odjelu Općine Visoko.

Članak 3.

Izvornik Plana djelovanja u području prirodnih nepogoda Općine Visoko čuva Jedinственi upravni odjel Općine Visoko.

Članak 4.

Ova Odluka stupa na snagu osmog dana od dana objave u »Službenom vjesniku Varaždinske županije«.

KLASA: 920-02/24-01/4
URBROJ: 2186-27-02-24-1
Visoko, 29. studenoga 2024.

Predsjednik Općinskog vijeća
Ivan Hadrović, v.r.



OPĆINA VISOKO

Studenj 2024.

PLAN DJELOVANJA U PODRUČJU PRIRODNIH NEPOGODA ZA 2025. GODINU

Sadržaj

UVOD	7220
1. MOGUĆE UGROZE NA PODRUČJU OPĆINE	7221
1.1. UGROZE DEFINIRANE ZAKONOM.....	7221
1.2. UGROZE ZABILJEŽENE NA PODRUČJU OPĆINE VISOKO	7222
1.3. UGROZE KOJE ĆE SE OBRAĐIVATI PLANOM DJELOVANJA U PODRUČJU PRIRODNIH NEPOGODA	7222
2. POPIS MJERA I NOSITELJA MJERA U SLUČAJU NASTAJANJA PRIRODNE NEPOGODE.....	7222
2.1. POPIS MJERA PO ELEMENTARNIM NEPOGODAMA.....	7222
2.1.1. SUŠA.....	7223
2.1.2. OLUJNO I ORKANSKO NEVRIJEME	7224
2.1.3. SNJEŽNE OBORINE	7227
2.1.4. POLEDICE.....	7228
2.1.5. TUČA.....	7230
2.1.6. MRAZ	7231
2.2. NOSITELJI MJERA PO ELEMENTARNIM NEPOGODAMA.....	7232
3. PROCJENA OSIGURANJA OPREME I DRUGIH SREDSTAVA ZA ZAŠTITU I SPRJEČAVANJE STRADANJA IMOVINE, GOSPODARSKIH FUNKCIJA I STRADANJA STANOVNIŠTVA	7233
4. OSTALE MJERE KOJE UKLJUČUJU SURADNJU S NADLEŽNIM TIJELIMA (ŽUPANIJA, MINISTARSTVO, STRUČNJAKA ZA PODRUČJE PRIRODNIH NEPOGODA).....	7233
ZAKLJUČAK	7233

UVOD

Na temelju članka 17. Zakona o ublažavanju i uklanjanju posljedica prirodnih nepogoda (»Narodne novine«, broj 16/19 - u daljnjem tekstu »Zakon«) kojim se uređuju kriteriji i ovlasti za proglašenje prirodne nepogode, procjena štete od prirodne nepogode, dodjela pomoći za ublažavanje i djelomično uklanjanje posljedica prirodnih nepogoda nastalih na području Republike Hrvatske, Registar šteta od prirodnih nepogoda (u daljnjem tekstu: Registar šteta) te druga pitanja u vezi s dodjelom pomoći za ublažavanje i djelomično uklanjanje posljedica prirodnih nepogoda i članka 43. stavak 2. Zakona o ublažavanju i uklanjanju posljedica prirodnih nepogoda (»Narodne novine«, broj 16/19), Općinsko vijeće Općine Visoko donosi Plan djelovanja u području prirodnih nepogoda.

Poslove u svezi dodjele sredstava pomoći za ublažavanje i djelomično uklanjanje posljedica prirodnih nepogoda obavljaju:

- Državno povjerenstvo za procjenu šteta od prirodnih nepogoda,
- Županijsko povjerenstvo za procjenu šteta od prirodnih nepogoda,
- Općinsko povjerenstvo za procjenu šteta od prirodnih nepogoda.

Postupanja i poslove vezane uz dodjelu sredstva pomoći za ublažavanje i djelomično uklanjanje prirodnih nepogoda povjerenstva provode u suradnji s nadležnim ministarstvima, Vladom Republike Hrvatske i drugim tijelima koja sudjeluju u određenju kriterija i isplate sredstava pomoći za djelomičnu sanaciju šteta od prirodnih nepogoda.

Temeljem čl. 14. stavak 8. Općinsko povjerenstvo za procjenu šteta od prirodnih nepogoda izrađuju Plan djelovanja u području prirodnih nepogoda te ga, temeljem članka 17. predstavničko tijelo jedinice lokalne i područne (regionalne) samouprave do 30. studenog tekuće godine donosi za sljedeću kalendarsku godinu radi određenja mjera i postupanja djelomične sanacije šteta od prirodnih nepogoda.

Plan djelovanja sadržava:

1. popis mjera i nositelja mjera u slučaju nastajanja prirodne nepogode
2. procjene osiguranja opreme i drugih sredstava za zaštitu i sprječavanje stradanja imovine, gospodarskih funkcija i stradanja stanovništva
3. sve druge mjere koje uključuju suradnju s nadležnim tijelima iz ovoga Zakona i/ili drugih tijela, znanstvenih ustanova i stručnjaka za područje prirodnih nepogoda.

Izvršno tijelo jedinice lokalne i područne (regionalne) samouprave podnosi predstavničkom tijelu jedinice lokalne i područne (regionalne) samouprave, do 31. ožujka tekuće godine, izvješće o izvršenju plana djelovanja za proteklu kalendarsku godinu.

Iznimno, temeljem članka 43. stavak 2., planove djelovanja iz članka 17. stavka 1. Zakona, za 2019. godinu predstavničko tijelo jedinica lokalne samouprave dužna je donijeti do kraja veljače 2019. godine.

Dana 26. veljače 2019. godine, dopisom Ministarstva financija KLASA: 422-02/19-01/27 URBROJ: 513-06-02-19-5 pojašnjena su određena tumačenja pojedinih dijelova čl. 17. Zakona, te je u stavku 7 navedeno »Bitnim je uzeti u obzir kako se u konkretnom ne ulazi u područje zaštite i spašavanja koje je određeno drugim propisima«.

1. MOGUĆE UGROZE NA PODRUČJU OPĆINE

1.1. UGROZE DEFINIRANE ZAKONOM

Temeljem članka 3. Zakona, Prirodnom nepogodom, u smislu ovoga Zakona, smatraju se iznenadne okolnosti uzrokovane nepovoljnim vremenskim prilikama, seizmičkim uzrocima i drugim prirodnim uzrocima koje prekidaju normalno odvijanje života, uzrokuju žrtve, štetu na imovini i/ili njezin gubitak te štetu na javnoj infrastrukturi i/ili u okolišu.

Prirodnom nepogodom smatraju se:

1. potres
2. olujni i orkanski vjetar
3. požar
4. poplava
5. suša
6. tuča, kiša koja se smrzava u dodiru s podlogom
7. mraz
8. izvanredno velika visina snijega
9. snježni nanos i lavina
10. nagomilavanje leda na vodotocima
11. klizanje, tečenje, odronjavanje i prevrtanje zemljišta
12. druge pojave takva opsega koje, ovisno o mjesnim prilikama, uzrokuju bitne poremećaje u životu ljudi na određenom području.

U smislu ovoga Zakona, štetama od prirodnih nepogoda ne smatraju se one štete koje su namjerno izazvane na vlastitoj imovini te štete koje su nastale zbog nemara i/ili zbog nepoduzimanja propisanih mjera zaštite.

Prirodna nepogoda može se proglasiti ako je vrijednost ukupne izravne štete najmanje 20 % vrijednosti izvornih prihoda jedinice lokalne samouprave za prethodnu godinu ili ako je prirod (rod) umanjeno najmanje 30% prethodnog trogodišnjeg prosjeka na području jedinice lokalne samouprave ili ako je nepogoda umanjila vrijednost imovine na području jedinice lokalne samouprave najmanje 30%.

Ispunjenje uvjeta iz gornjeg stavka utvrđuje općinsko povjerenstvo.

1.2. UGROZE ZABILJEŽENE NA PODRUČJU OPĆINE VISOKO

Temeljem **Procjene Ugroženosti od katastrofa i velikih nesreća** za područje Općine Visoko kao i **Procjene rizika** za područje Općine Visoko od studenog 2023. godine, na području Općine Visoko moguće su sljedeće ugroze prirodnih katastrofa:

- Potres
- Poplava
- Suše
- Olujno i orkansko nevrijeme
- Pijavice
- Klizišta
- Snježne oborine
- Poledice
- Tuča
- Mraz
- Ekstremne vremenske pojave-toplinski val
- Epidemije i Pandemije.

Važećom Procjenom rizika, kao i pripadajućim Planom djelovanja CZ obrađuju se sljedeće prirodne ugroze:

- Potres
- Poplava
- Ekstremne vremenske pojave-toplinski val
- Epidemije i Pandemije
- Degradacija tla - klizišta.

1.3. UGROZE KOJE ĆE SE OBRADIVATI PLANOM DJELOVANJA U PODRUČJU PRIRODNIH NEPOGODA

Sukladno tumačenju Ministarstva financija, **ugroze koje se obrađuju** dokumentima zaštite i spašavanja, odnosno u ovom slučaju **Procjenom rizika** za područje Općine (potres, poplava, ekstremne vremenske pojave-visoke temperature i epidemije i pandemije i degradacija tla-klizišta) **neće se obrađivati ovim Planom** jer su mjere i postupci obrađeni u Planu djelovanja sustava CZ.

Važećom **Procjenom ugroženosti od požara**, kao i **pripadajućim Planom zaštite od požara** obrađuju se mjere i postupci u slučaju požara i tehnoloških eksplozija **te se ovim Planom neće obrađivati**.

Također, na području Općine u proteklih 20 godina nije bilo proglašene elementarne nepogode od Pijavice pa se ista ovim Planom neće obrađivati.

Ovim Planom će se obrađivati mjere i postupci JLS u slučaju sljedećih prirodnih nepogoda:

- Suše
- Olujno i orkansko nevrijeme
- Snježne oborine
- Poledice
- Tuča
- Mraz

2. POPIS MJERA I NOSITELJA MJERA U SLUČAJU NASTAJANJA PRIRODNE NEPOGODE

Temeljem tumačenja Zakona o ublažavanju i uklanjanju posljedica prirodnih nepogoda dobivenog od Ministarstva financija KLASA: 422-02/19-01/27 URBROJ: 513-06-02-19-5 od 26. veljače 2019. godine, pod pojmom mjere u smislu Zakona (čl.17. stavak 2. točka 1.) smatraju se sva djelovanja od strane JLS vezana za sanaciju nastalih šteta, ovisno o naravi, odnosno vrsti prirodne nepogode koja je izgledna za određeno područje, odnosno o posljedicama istih.

2.1. POPIS MJERA PO ELEMENTARNIM NEPOGODAMA

Kako se prirodne nepogode uglavnom javljaju iznenada i ne nastaju uvijek štete istih razmjera, u ovom dijelu moguće je provesti:

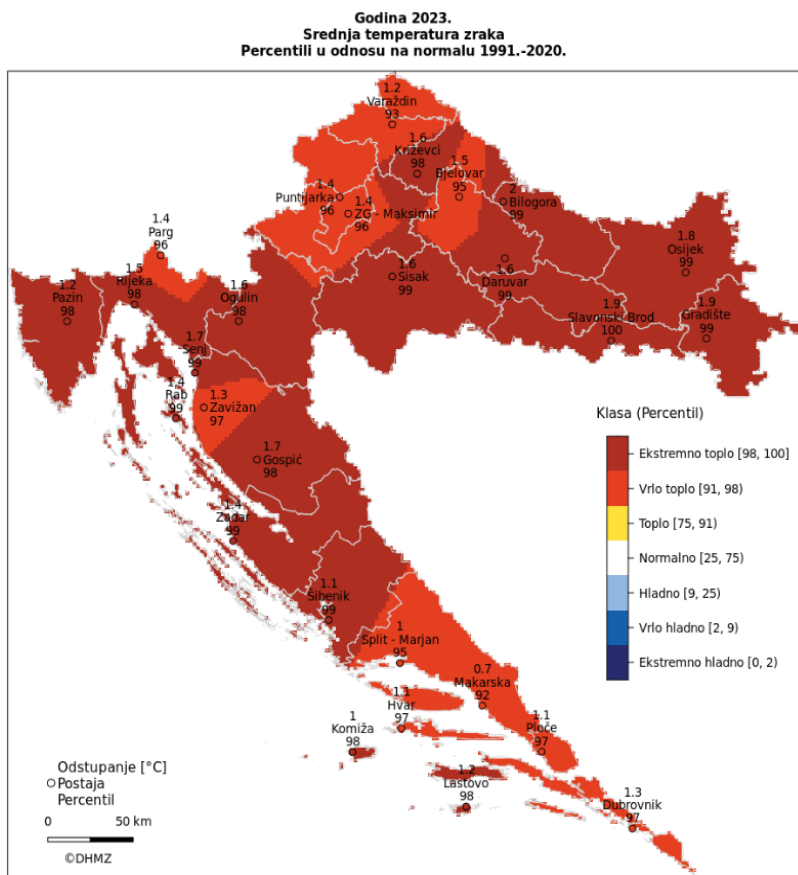
- preventivne mjere radi umanjenja posljedica prirodne nepogode
Preventivne mjere obuhvaćaju: saniranje postojećih klizišta, uređivanje kanala i propusta uz prometnice, uređivanje korita potoka, rječica i rijeka, uređenje retencija, izgradnju barijera za sprečavanje odnošenja zemlje izvan poljoprivrednih površina, rušenje starih i trulih stabala, postavljanje zaštitnih mreža protiv tuče i sl.
- mjere za ublažavanje i otklanjanje izravnih posljedica prirodne nepogode.
Mjere za ublažavanje i otklanjanje izravnih posljedica prirodne nepogode podrazumijevaju procjenu šteta i posljedica; sanaciju nastalih oštećenja i šteta. Sanacija obuhvaća aktivnosti kojima se otklanjaju posljedice prirodne nepogode - pružanje prve pomoći unesrećenima ukoliko ih je bilo, čišćenje stambenih, gospodarskih i drugih objekata od nanosa mulja, šljunka, drveća i slično, odstranjivanje odronjene zemlje, mulja i šljunka s cesta i lokalnih putova, te sve ostale radnje kojima se smanjuju nastala oštećenja.

2.1.1. SUŠA

Meteorološka suša ili dulje razdoblje bez oborine može uzrokovati ozbiljne štete u poljodjelstvu, vodnom gospodarstvu te u drugim gospodarskim djelatnostima. Suša je često posljedica nailaska i duljeg zadržavanja anticiklone nad nekim područjem, kada uslijedi veća potražnja za vodom od opskrbe.¹

Posljedice dugotrajnih suša mogu biti višestruke:

- poljoprivredna proizvodnja se smanjuje, smanjuje se proizvodnja stočne hrane, a u težim slučajevima stradavaju i višegodišnje kulture (vinogradi i voćnjaci),
- vodocrpilištima se smanjuje kapacitet, pritisak vode u sustavu pada,
- zbog smanjenja protoka vodotoka dolazi do pomora organizama koji žive u vodi, manje količine opasnih tvari koje dođu u vodotok mogu izazvati teže posljedice,
- uništavanje (sušenje) višegodišnjih nasada te ostale poljoprivredne proizvodnje kao i do uginuća stoke i do 40%.



Slika 1: Odstupanje srednje mjesečne temperature zraka (°C) od višegodišnjeg prosjeka za razdoblje 1961.-1990. godine za Hrvatsku za 2022. godinu

Izvor podataka: DHMZ

¹ Izvor podataka: Procjena ugroženosti RH, ožujak 2013. godine

Preventivne mjere radi umanjenja posljedica prirodne nepogode

Kako područjem Općine protječe nekoliko vodotoka, njihov vodni potencijal potrebno je iskoristiti za natapanje poljoprivrednih površina gdje je to moguće.

U preventivnim mjerama i smanjenju eventualnih šteta potrebno je sagledati mogućnost izgradnje sustava navodnjavanja okolnih poljoprivrednih površina u smislu da stanovnici Općine na svoje poljoprivredne površine postavljaju vodene pumpe kako bi sami navodnjavali svoje poljoprivredne površine te time spriječili uništavanje poljoprivrednih kultura za vrijeme sušnih razdoblja.

Mjere za ublažavanje i otklanjanje izravnih posljedica prirodne nepogode

Mjere za ublažavanje i otklanjanje izravnih posljedica prirodne nepogode podrazumijevaju procjenu šteta i posljedica; sanaciju nastalih oštećenja i šteta. Sanacija obuhvaća aktivnosti kojima se otklanjaju posljedice prirodne nepogode, pružanje prve pomoći unesrećenima ukoliko ih je bilo te sve ostale radnje kojima se smanjuju posljedice suše.

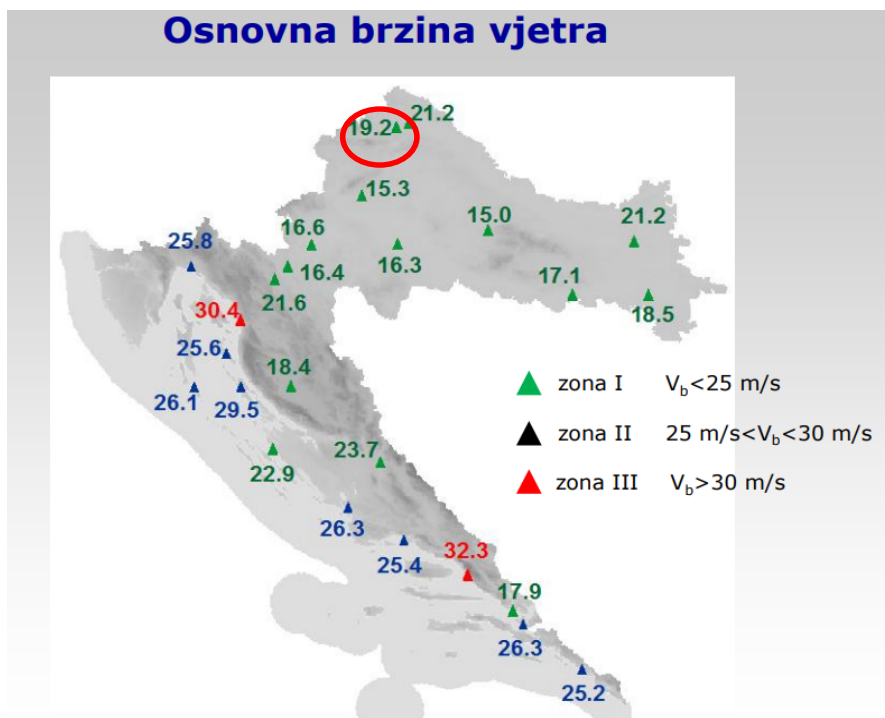
Red. broj	Radnje i postupci (Mjere)
1.	Izveštavanje župana VŽ i predlaganje aktiviranja Povjerenstva za procjenu štete od elementarnih nepogoda na ugroženim područjima.
2.	Povjerenstvo nastavlja aktivnosti na popisu i procjeni štete sukladno Zakona o ublažavanju i uklanjanju posljedica prirodnih nepogoda (»Narodne novine«, broj 16/19)
3.	Pozivanje Stožera CZ i određivanje koordinatora na lokaciji u slučaju potrebe
4.	Prikupljanje informacija o naseljima u kojima se dogodila nestašica vode i izrada prioriteta dostave vode ljudima, životinjama, zalijevanje usjeva važnih za funkcioniranje zajednice
5.	Pronalaženje najbližeg vodocrpilišta sa kojega postoji mogućnost dostave vode.
6.	Angažiranje JVP Varaždin i DVD-a na dostavi vode na ugrožena područja
7.	Informiranje stanovništva o načinu snabdijevanja.
8.	Izrada popisa (vlasnik i broj grla) stočnog fonda koristeći evidenciju Veterinarske stanice.
9.	Utvrđivanje minimalne dnevne količine vode po grlu.
10.	Dovoz vode vlasnicima većeg broja grla.
11.	Upućivanje zahtjeva Varaždinskoj županiji za angažmanom dodatnih cisterni koje omogućavaju isporuku higijenski ispravne vode kao i vode za eventualno navodnjavanje
12.	Izrada popisa gospodarstava kojima je nužno navodnjavanje usjeva te određivanje prioriteta (OPG, imaći farmi, veliki proizvođači i sl.)

2.1.2. OLUJNO I ORKANSKO NEVRIJEME

To je vjetar jačine više od 8 bofora prema Beanfortovoj ljestvici čija brzina iznosi preko 74 km/h. Olujni vjetar, a ponekad i orkanski, udružen s velikom količinom oborine ili čak i tučom, osim što stvara velike štete na imovini, poljoprivrednim i šumarskim dobrima, raznim građevinskim objektima, u prometu te tako nanosi gubitke u gospodarstvu, ugrožava i često puta odnosi ljudske živote. U kontinentalnom dijelu Hrvatske olujno nevrijeme koje uzrokuje materijalne štete najčešće se javlja u vremenskim situacijama s pojavom oblaka jakog vertikalnog razvoja uz olujni vjetar, veliku količinu oborine kratkog trajanja, a ponekad i tuču.

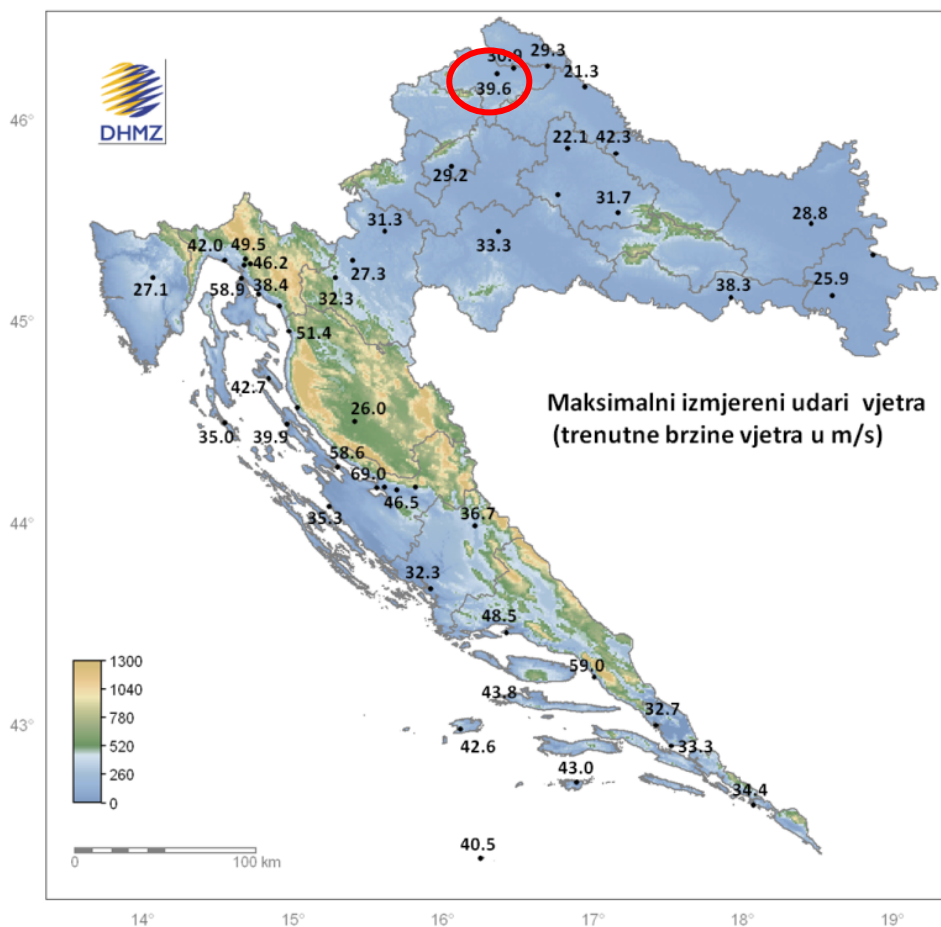
U unutrašnjosti Hrvatske vjetar ne doseže granicu koja odgovara jačini 8 ili više bofora (olujni ili orkanski vjetar), a u malom broju 10-minutnih intervala brzina vjetra prelazi granicu od 17.1 m/s što odgovara jačini vjetra od 8 bofora.

Kako je brzina vjetra vremenski vrlo promjenjiva veličina (posebno u slučaju mahovitog vjetra kao što je bura), njene vrijednosti tijekom 10 minuta mogu osjetno varirati, a najveći udar vjetra (trenutna brzina vjetra) može doseći i nekoliko puta veće vrijednosti od srednje desetominutne brzine. Tako se u kontinentalnoj Hrvatskoj najveće izmjerene trenutne brzine vjetra kreću od 21.3 m/s (76.7 km/h) u Gotalovu do 39.6 m/s (142.6 m/s) u Varaždinu.



Slika 2: Osnovne brzine vjetrova u Hrvatskoj

Izvor podataka: DHMZ



Slika 3: Maksimalni izmjereni udari vjetra (trenutne brzine vjetra) na meteorološkim postajama u Hrvatskoj

Izvor podataka: Izmjene i dopune studije meteorološka podloga za potrebe procjene ugroženosti RH od prirodnih i tehničko-tehnoloških katastrofa i velikih nesreća, prosinac 2021. godine

Tabela 1: Broj dana s olujnim vjetrom u Varaždinskoj županiji

MJESECI	7	8	9	10	11	12	1	2	3	4	5	6	ZIMA
BROJ DANA S OLUJNIM VJETROM													
SRED	1.8	1.2	1.5	1.3	0.8	0.6	0.9	0.4	0.6	0.6	0.6	0.8	10.8
STD	1.9	1.4	1.5	1.4	0.9	0.5	0.8	0.6	0.8	0.8	0.9	1.3	6.0
MIN	0	0	0	0	0	0	0	0	0	0	0	0	1
MAKS	7	4	4	4	3	1	2	2	3	3	3	5	20

Izvor podataka: Meteorološka podloga DHMZ

Preventivne mjere radi umanjenja posljedica prirodne nepogode

Kod planiranja i gradnje prometnica valja voditi računa o vjetru i pojavi ekstremnih zračnih turbulencija. Na prometnicama tj. na mjestima gdje vjetar ima jače olujne udare trebaju postavljati posebni zaštitni sistemi, tzv. vjetrobрани i posebni znakovi upozorenja.

Mjere za ublažavanje i otklanjanje izravnih posljedica prirodne nepogode

Mjere za ublažavanje i otklanjanje izravnih posljedica prirodne nepogode podrazumijevaju procjenu šteta i posljedica; sanaciju nastalih oštećenja i šteta. Sanacija obuhvaća aktivnosti kojima se otklanjaju posljedice prirodne nepogode, pružanje prve pomoći unesrećenima ukoliko ih je bilo te sve ostale radnje kojima se smanjuju posljedice olujnog i orkanskog nevremena.

Red. broj	Radnje i postupci (Mjere)
1.	Izveštavanje župana VŽ i predlaganje aktiviranja Povjerenstva za procjenu štete od elementarnih nepogoda na ugroženim područjima.
2.	Pozivanje Povjerenstva te izrada popisa i šteta sukladno Zakona o ublažavanju i uklanjanju posljedica prirodnih nepogoda («Narodne novine«, broj 16/19)
3.	Pozivanje Stožera CZ i određivanje koordinatora na lokaciji u slučaju potrebe
4.	Prikupljanje informacija o naseljima u kojima su se dogodile najveće materijalne štete
5.	Utvrđivanje o funkcioniranju: <ul style="list-style-type: none"> • sustava za vodoopskrbu. • sustava za elektroopskrbu. • sustava telekomunikacija. • Prikupljanje informacija o prohodnosti prometnica. • Prikupljanje informacija o stanju društvenih i stambenih objekata na prostoru.
6.	Aktiviranje DVD-a
7.	Utvrđivanje redoslijeda u smislu stavljanja u potpunu funkciju telekomunikacija i opskrbu električnom energijom sljedećim prioritetom: <ol style="list-style-type: none"> 1. vodoopskrbni sustav 2. zgrada općine 3. škole 4. zdravstvene ustanove 5. pekare, trgovine 6. objekti za pripremu hrane 7. vatrogasni i društveni domovi 8. pošta 9. ostali korisnici
8.	Utvrđivanje redoslijeda u smislu stavljanja u potpunu funkciju prometnica na području sljedećim prioritetom: <ul style="list-style-type: none"> • A 4 • DC 3 • ŽC 2175, ŽC 2244 • LC 25159, LC 25162, LC 25163 • Nerazvrstane ceste
9.	Utvrđivanje redoslijeda u smislu privremene sanacije oštećenja sljedećih objekata: <ul style="list-style-type: none"> • zdravstvene ustanove • škole • zgrada općine • trgovine • vatrogasni i društveni domovi • privatni objekti prema stupnju oštećenja

Red. broj	Radnje i postupci (Mjere)
10.	Pozivanje vlasnika poduzeća i obrta koji se bave takvom vrstom djelatnosti koja može izvršiti privremenu sanaciju štete
11.	Povjerenstvo nastavlja aktivnosti na popisu i procjeni štete sukladno Zakonu te o rezultatima izvješćuje VŽ.

2.1.3. SNJEŽNE OBORINE

Snijeg može predstavljati ozbiljnu poteškoću za normalno odvijanje svakodnevnih aktivnosti kao što je npr. cestovni promet ili može predstavljati opterećenje na građevinskoj infrastrukturi (dalekovodi, zgrade i dr.). Za prvu ocjenu ugroženosti od snijega analizira se učestalost padanja snijega, maksimalna visina novog snijega, maksimalna visina snježnog pokrivača po mjesecima, te procjena očekivane godišnje maksimalne visine snježnog pokrivača za povratni period od 50 godina.

Za prikaz godišnjeg hoda navedenih parametara snijega na području Varaždinske županije koriste se podaci s glavne meteorološke postaje Varaždin za raspoloživo razdoblje 1993.-2000.

U prosjeku godišnje ima oko 23 dana s padanjem snijega i to u razdoblju od listopada do travnja. Od studenog do ožujka snijeg pada gotovo svake godine i to prosječno 4 do 8 dana u pojedinom mjesecu. S pojavom snijega u travnju treba računati, iako snježna zima češće završi s ožujkom. Samo je jednom zabilježeno padanje snijega u listopadu i to 1997.

U tablici 3 prikazani su srednji mjesečni i godišnji broj dana s padanjem snijega, standardna devijacija kao mjera odstupanja od srednjaka u vremenu te najveći i najmanji broj dana s padanjem snijega koji je zabilježen u promatranom razdoblju. Slijede podaci o najvećoj visini novog snijega i najvećoj visini snježnog pokrivača izmjereni u pojedinom mjesecu u istom višegodišnjem razdoblju, te procjena maksimalne visine snježnog pokrivača, koji se može očekivati u prosjeku jednom u 50 godina.²

Tabela 2: Pregled broja dana s padanjem snijega na području Varaždinske županije

MJESECI	7	8	9	10	11	12	1	2	3	4	5	6	ZIMA
BROJ DANA S PADANJEM SNIJEGA													
SRED	0.0	0.0	0.0	0.1	2.7	4.9	5.4	5.5	4.0	1.1	0.1	0.0	23.5
STD	0.0	0.0	0.0	0.2	3.2	3.4	3.5	4.3	3.2	1.6	0.2	0.0	11.5
MIN	0	0	0	0	0	0	1	0	0	0	0	0	4
MAKS	0	0	0	1	11	12	12	16	9	5	1	0	50
MAKSIMALNA VISINA NOVOGA SNIJEGA (cm)													
MAKS	0	0	0	0	33	31	22	32	9	7	0	0	33
MAKSIMALNA VISINA SNJEŽNOG POKRIVAČA (cm)													
MAKS	0	0	0	0	60	52	42	49	36	10	0	0	60
MAKS-T₅₀													60

*Izvor podataka: DHMZ RH; Služba meteoroloških istraživanja i razvoja

Na području Općine Visoko snježni pokrivač pojavljuje se svake godine.

Preventivne mjere radi umanjenja posljedica prirodne nepogode

Pravovremeno ugovoriti, odnosno dodijeliti koncesiju davatelju usluge za zimsko održavanje cesta na području Općine Visoko te sa istim sudjelovati u izradi Plana čišćenja prometnica ili izradi prioriteta čišćenja kao i u kontroli nabavke dostatnih sredstava za posipanje prometnica.

Mjere za ublažavanje i otklanjanje izravnih posljedica prirodne nepogode

Mjere za ublažavanje i otklanjanje izravnih posljedica prirodne nepogode podrazumijevaju procjenu šteta i posljedica; sanaciju nastalih oštećenja i šteta. Sanacija obuhvaća aktivnosti kojima se otklanjaju posljedice prirodne nepogode, pružanje prve pomoći unesrećenima ukoliko ih je bilo te sve ostale radnje kojima se smanjuju posljedice snježnih oborina.

² Izvor podataka: DHMZ RH; Služba meteoroloških istraživanja i razvoja

Red. broj	Radnje i postupci (Mjere)
1.	Izveštavanje župana VŽ i predlaganje aktiviranja Povjerenstva za procjenu štete od elementarnih nepogoda na ugroženim područjima.
2.	Pozivanje Povjerenstva te izrada popisa i šteta sukladno Zakona o ublažavanju i uklanjanju posljedica prirodnih nepogoda («Narodne novine«, broj 16/19)
3.	Pozivanje Stožera CZ i određivanje koordinatora na lokaciji u slučaju potrebe
4.	Prikupljanje informacija o prohodnosti prometnica.
5.	Prikupljanje informacija o funkcioniranju sustava: <ul style="list-style-type: none"> • za elektroopskrbu • za telekomunikaciju • za vodoopskrbu • o stanju društvenih i stambenih objekata na prostoru.
6.	Aktiviranje DVD-a
7.	Utvrđivanje redoslijeda u smislu stavljanja u potpunu funkciju prometnica na području Općine sljedećim prioritetom: <ul style="list-style-type: none"> • A 4 • DC 3 • ŽC 2175, ŽC 2244 • LC 25159, LC 25162, LC 25163 • Nerazvrstane ceste
8.	Utvrđivanje redoslijeda u smislu stavljanja u potpunu funkciju opskrbu električnom energijom, grijanjem i telekomunikacijom sljedećim prioritetom: <ol style="list-style-type: none"> 1. vodoopskrbni sustav 2. zgrada općine 3. pošta 4. škole 5. zdravstvene ustanove 6. trgovine 7. objekti za pripremu hrane 8. vatrogasni i društveni domovi ostali korisnici
9.	U koordinaciji sa Stožerom CZ izvršiti pozivanje pravnih osoba iz Odluke o pravnim osobama od interesa za sustav CZ koje posjeduju mehanizaciju kako bi pomogli u što bržem čišćenju prometnica ovlaštenom koncesionaru i doveli do normalnog funkcioniranja zajednice.
10.	Povjerenstvo nastavlja aktivnosti na popisu i procjeni štete sukladno Zakonu te o rezultatima izvješćuje VŽ.

2.1.4. POLEDICE

Pojava zaleđenih kolnika može biti uzrokovana meteorološkim pojavama ledene kiše, poledice i površinskog leda (zaleđeno i klizavo tlo). To su izvanredne meteorološke pojave koje u hladno doba godine ugrožavaju promet i ljudsko zdravlje, a u motriteljskoj praksi Republike Hrvatske opažaju se i bilježe.

Ledena kiša odnosi se na kišu sačinjenu od prehladnih kapljica koje se u doticaju s hladnim predmetima i tlom zamrzavaju, te tvore glatku ledenu koru na zemlji meteorološkog naziva poledica. Ta poledica kao meteorološka pojava se ne smije zamijeniti s površinskim ledom koji pokriva tlo te nastaje otapanjem snijega i stvaranjem ledene kore ili smrzavanjem kišnih barica. Opisane pojave vezane uz zaleđivanje kolnika u daljnjem tekstu će se nazivati zajedničkim imenom poledica.³

Tabela 3: Broj dana s poledicom u Varaždinskoj županiji

MJESECI	1	2	3	4	5	6	7	8	9	10	11	12	ZIMA
BROJ DANA S POLEDICOM ($R_d \geq 0.1 \text{ mm}$ i $t_{\text{min}5\text{cm}} \leq 0.0^\circ\text{C}$)													
SRED	7.1	6.6	5.2	2.8	0.4	0.0	0.0	0.0	0.3	1.1	4.9	8.5	36.6
STD	3.5	4.0	3.3	2.3	0.7	0.0	0.0	0.0	0.4	1.1	3.2	4.3	10.7
MIN	2	0	0	0	0	0	0	0	0	0	1	2	18
MAKS	13	17	12	7	2	0	0	0	1	4	12	22	57

Izvor podataka: Meteorološka podloga DHM

³ Izvor podataka: DHMZ RH; Služba meteoroloških istraživanja i razvoja

Ugroženi su svi prometni pravci:

- Državne ceste
- Županijske ceste
- Lokalne ceste
- Nerazvrstane ceste

Posljedice poledica su otežano odvijanje prometa (spori dolazak Hitne pomoći te redovnih službi) i povećana vjerojatnost pojedinačnih prometnih nesreća. U pojedinačnim prometnim nesrećama može biti lako povrijeđenih osoba sa manjim materijalnim štetama na vozilima. Poledice nisu tako velikog i dugotrajnog obima da bi spriječile dolazak Hitne pomoći, dolazak redovnih službi, veterinaru i dr. Posljedice su neznatne uzimajući u obzir i alternativne pravce.

Najkritičniji period je od 15. studenog do 15. veljače.

Preventivne mjere radi umanjenja posljedica prirodne nepogode

Preventivne mjere su u odgovarajućoj službi koja u svojoj redovnoj djelatnosti vodi računa o sigurnosti prometne infrastrukture (održavanje i čišćenje prometnica te adekvatno označeno prometnim znakovima opasnost od poledica ili snježnog nanosa), zbog poduzimanja potrebnih aktivnosti i zadaća pripravnosti operativnih snaga i materijalnih resursa.

Mjere za ublažavanje i otklanjanje izravnih posljedica prirodne nepogode

Mjere za ublažavanje i otklanjanje izravnih posljedica prirodne nepogode podrazumijevaju procjenu šteta i posljedica; sanaciju nastalih oštećenja i šteta. Sanacija obuhvaća aktivnosti kojima se otklanjaju posljedice prirodne nepogode, pružanje prve pomoći unesrećenima ukoliko ih je bilo te sve ostale radnje kojima se smanjuju posljedice poledica.

Red. broj	Radnje i postupci (Mjere)
1.	Izveštavanje župana VŽ i predlaganje aktiviranja Povjerenstva za procjenu štete od elementarnih nepogoda na ugroženim područjima.
2.	Pozivanje Povjerenstva te izrada popisa i šteta sukladno Zakona o ublažavanju i uklanjanju posljedica prirodnih nepogoda (»Narodne novine«, broj 16/19)
3.	Pozivanje Stožera CZ i određivanje koordinatora na lokaciji u slučaju potrebe
4.	Prikupljanje informacija o prohodnosti prometnica.
5.	Prikupljanje informacija o funkcioniranju sustava: <ul style="list-style-type: none"> • za elektroopskrbu • za telekomunikaciju • za vodoopskrbu • o stanju društvenih i stambenih objekata na prostoru.
6.	Aktiviranje DVD-a
7.	Utvrđivanje redoslijeda u smislu stavljanja u potpunu funkciju prometnica na području Općine sljedećim prioritetom: <ul style="list-style-type: none"> • A 4 • DC 3 • ŽC 2175, ŽC 2244 • LC 25159, LC 25162, LC 25163 • Nerazvrstane ceste
8.	Utvrđivanje redoslijeda u smislu stavljanja u potpunu funkciju opskrbu električnom energijom, grijanjem i telekomunikacijom sljedećim prioritetom: <ul style="list-style-type: none"> • vodoopskrbni sustav • zgrada općine • pošta • škole • zdravstvene ustanove • trgovine • objekti za pripremu hrane • vatrogasni i društveni domovi • ostali korisnici
9.	U koordinaciji sa Stožerom CZ izvršiti pozivanje pravnih osoba iz Odluke o pravnim osobama od interesa za sustav CZ koje posjeduju mehanizaciju kako bi pomogli u što bržem čišćenju prometnica ovlaštenom koncesionaru i doveli do normalnog funkcioniranja zajednice.
10.	Povjerenstvo nastavlja aktivnosti na popisu i procjeni štete sukladno Zakonu te o rezultatima izvješćuje VŽ.

2.1.5. TUČA

Područje Hrvatske nalazi se u umjerenim geografskim širinama gdje je pojava tuče i sugradice relativno česta. Tuča je kruta oborina sastavljena od zrna ili komada leda, promjera većeg od 5 do 50 mm i većeg. Elementi tuče sastavljeni su od prozirnih i neprozirnih slojeva leda. Tuča pada isključivo iz grmljavinskog oblaka kumulonimbusa, a najčešća je u toplom dijelu godine. Sugradica je isto kruta oborina, sastavljena od neprozirnih zrna smrznute vode, okruglog oblika, veličine između 2 i 5 mm, a pada s kišnim pljuskom. Na meteorološkim stanicama bilježi se uz tuču i sugradicu pojava ledenih zrna u hladnom dijelu godine.

Ledena zrna su smrznute kišne kapljice ili snježne pahuljice promjera oko 5 mm, koja padaju pri temperaturi oko ili ispod 0°C. Pojave tuča, sugradica i ledena zrna zajedničkim imenom zovu se kruta oborina. Svojim intenzitetom nanose velike štete pokretnoj i nepokretnoj imovini kao i poljoprivredi. Da bi se zaštitile poljoprivredne površine i smanjile štete nastale od tuče, prije više od 30 godina u kontinentalnom dijelu Hrvatske osnovana je obrana od tuče.

Državni hidrometeorološki zavod provodi obranu od tuče na ukupnoj površini od 24 100 km². Sezona obrane od tuče traje od 1. svibnja do 30. rujna kada tuča može prouzročiti velike štete na poljoprivrednim kulturama i ostaloj imovini.⁴

Tabela 4: Broj dana s tučom u Varaždinskoj županiji

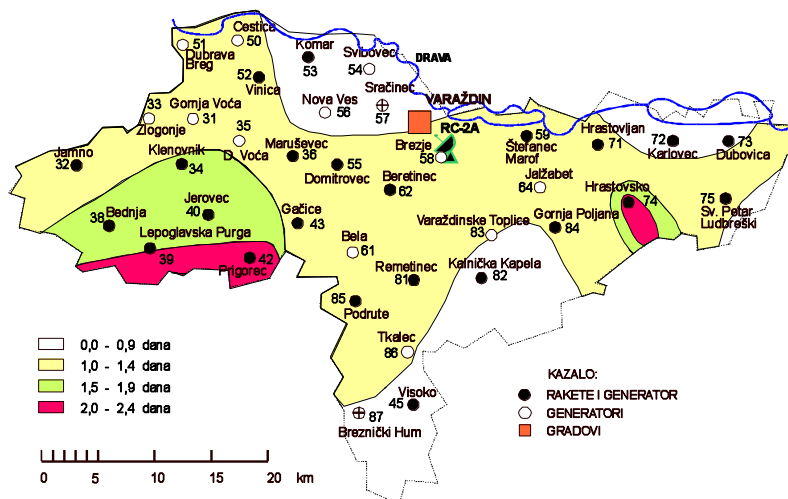
MJESECI	7	8	9	10	11	12	1	2	3	4	5	6	ZIMA
BROJ DANA S TUČOM													
SRED	0.4	0.1	0.1	0.3	0.1	0.1	0.3	0.0	0.1	0.1	0.0	0.2	1.5
STD	0.8	0.2	0.2	0.6	0.3	0.3	0.4	0.0	0.2	0.2	0.0	0.4	1.5
MIN	0	0	0	0	0	0	0	0	0	0	0	0	0
MAKS	3	1	1	2	1	1	1	0	1	1	0	1	6

Izvor podataka: Meteorološka podloga DHM

Elementarna nepogoda proglašena je za šire područje Varaždinske županije tako i za Općinu Visoko zbog jake tuče koja je padala u lipnju 2008. godine. Ova elementarna nepogoda uzrokovala je smanjenje prinosa na poljoprivrednim usjevima i nasadima od 40 do 100%.

Isto tako nastale su štete na objektima, na automobilima i na županijskim lokalnim i nerazvrstanim cestama.

Sezona operativnog provođenja djelovanja na tučonosne oblake na području Varaždinske županije provodi se od 1. svibnja do zaključno 30. rujna.



Slika 4. Prostorna raspodjela indeksa ugroženosti od pojave tuče sa štetom na branjenom području Hrvatske. 1981- 2000.

Izvor podataka: DHMZ

U posljednje vrijeme sve češće su zabilježene tuče u različito doba godine, a njena pojava može nanijeti štete do 70% u gospodarstvu (poljoprivreda i gospodarskim građevinama) te stambenim građevinama.

U proteklih 10 godina, na području Općine Visoko proglašavana je elementarna nepogoda - tuča u nekoliko navrata. Stradale su sve poljoprivredne kulture, a osobito su teško oštećeni vinogradi i voćnjaci, čiji će oporavak trajati više godina.

⁴ Izvor podataka: DHMZ RH; Služba meteoroloških istraživanja i razvoja

Preventivne mjere radi umanjenja posljedica prirodne nepogode

U preventivno djelovanje prije svega spada nabavka mreža protiv tuče čime se zaštićuju nasadi i urod od posljedica tuče. Kod većih gospodarstvenika, kao i na područjima koja se ne mogu štititi mrežama preventivno ulaganje je osiguranje uroda i nasada kod osiguravajućih društva od posljedica tuče.

Mjere za ublažavanje i otklanjanje izravnih posljedica prirodne nepogode

Mjere za ublažavanje i otklanjanje izravnih posljedica prirodne nepogode podrazumijevaju procjenu šteta i posljedica; sanaciju nastalih oštećenja i šteta. Sanacija obuhvaća aktivnosti kojima se otklanjaju posljedice prirodne nepogode, pružanje prve pomoći unesrećenima ukoliko ih je bilo te sve ostale radnje kojima se smanjuju posljedice olujnog i orkansog nevremena s tučom.

Red. broj	Radnje i postupci (Mjere)
1.	Izveštavanje župana VŽ i predlaganje aktiviranja Povjerenstva za procjenu štete od elementarnih nepogoda na ugroženim područjima.
2.	Pozivanje Povjerenstva te izrada popisa i šteta sukladno Zakona o ublažavanju i uklanjanju posljedica prirodnih nepogoda (»Narodne novine«, broj 16/19)
3.	Pozivanje Stožera CZ i određivanje koordinatora na lokaciji u slučaju potrebe
4.	Prikupljanje informacija o naseljima u kojima su se dogodile najveće materijalne štete
5.	Utvrđivanje o funkcioniranju: <ul style="list-style-type: none"> • sustava za vodoopskrbu. • sustava za elektroopskrbu. • sustava telekomunikacija. • Prikupljanje informacija o prohodnosti prometnica. • Prikupljanje informacija o stanju društvenih i stambenih objekata na prostoru.
6.	Aktiviranje DVD-a
7.	Utvrđivanje redoslijeda u smislu stavljanja u potpunu funkciju telekomunikacija i opskrbu električnom energijom sljedećim prioritetom: <ul style="list-style-type: none"> • vodoopskrbni sustav • zgrada općine • škole • zdravstvene ustanove • pekare, trgovine • objekti za pripremu hrane • vatrogasni i društveni domovi • pošta • ostali korisnici
8.	Utvrđivanje redoslijeda u smislu stavljanja u potpunu funkciju prometnica na području sljedećim prioritetom: <ul style="list-style-type: none"> • Državne ceste • Županijske ceste • Lokalne ceste
9.	Utvrđivanje redoslijeda u smislu privremene sanacije oštećenja sljedećih objekata: <ul style="list-style-type: none"> • zdravstvene ustanove • škole • zgrada općine • trgovine • vatrogasni i društveni domovi • privatni objekti prema stupnju oštećenja
10.	Pozivanje vlasnika poduzeća i obrta koji se bave takvom vrstom djelatnosti koja može izvršiti privremenu sanaciju štete
11.	Povjerenstvo nastavlja aktivnosti na popisu i procjeni štete sukladno Zakonu te o rezultatima izvješćuje VŽ.

2.1.6. MRAZ

Mraz je oborina koja nastaje kada se vlaga iz vodenom parom zasićenog zraka desublimira na čvrstim površinama čija temperatura je manja i od temperature rosišta i od 0 °C.

Mraz uglavnom pogađa životinje, biljke, vodu i tlo. Trajan mraz tijekom zime dovodi do zimskog sna prirode.

U umjerenom zemljopisnom pojasu koriste se sljedeće formulacije za opisivanje temperatura:

- slab mraz: 0 °C do -4 °C
- umjereni mraz: -4 °C do -10 °C
- jaki mraz: -10 °C do -15 °C
- vrlo jaki mraz: ispod -15 °C

Pojava mraza, osobito u proljeće početkom vegetacijskog perioda, može izazvati velike pa i katastrofalne štete na poljoprivrednim kulturama.

Preventivne mjere radi umanjenja posljedica prirodne nepogode

U preventivno djelovanje prije svega spada izrada staklenika ili plastenika čime se zaštićuju nasadi i urod od posljedica mraza. Kod većih gospodarstvenika, kao i na područjima koja se ne mogu štititi plastenicima preventivno ulaganje je osiguranje uroda i nasada od posljedica mraza kod osiguravajućih društva što se može djelomično osigurati i iz fondova EU.

Mjere za ublažavanje i otklanjanje izravnih posljedica prirodne nepogode

Mjere za ublažavanje i otklanjanje izravnih posljedica prirodne nepogode podrazumijevaju procjenu šteta i posljedica; sanaciju nastalih oštećenja i šteta. Sanacija obuhvaća aktivnosti kojima se otklanjaju posljedice prirodne nepogode, pružanje prve pomoći unesrećenima ukoliko ih je bilo te sve ostale radnje kojima se smanjuju posljedice mraza.

Red. broj	Radnje i postupci (Mjere)
1.	Izveštavanje župana VŽ i predlaganje aktiviranja Povjerenstva za procjenu štete od elementarnih nepogoda na ugroženim područjima.
2.	Pozivanje Povjerenstva te izrada popisa i šteta sukladno Zakona o ublažavanju i uklanjanju posljedica prirodnih nepogoda (»Narodne novine«, broj 16/19)
3.	Prikupljanje informacija o naseljima u kojima su se dogodile najveće materijalne štete
4.	Izveščivanje Županijskog povjerenstva o obimu štete te dostavljanje izvješća o učinjenom

2.2. NOSITELJI MJERA PO ELEMENTARNIM NEPOGODAMA

Nositelji mjera za ublažavanje te otklanjanje izravnih posljedica prirodnih nepogoda su operativne snage sustava Civilne Općine Visoko koje su definirane Zakonom o sustavu civilne zaštite (»Narodne novine«, broj 82/15, 118/18, 31/20, 20/21 i 114/22)

- Stožer civilne zaštite Općine Visoko
- Operativne snage vatrogastva - DVD Visoko, DVD Čanjevo, DVD Đurinovec i DVD Presečno Visočko
- Operativne snage Hrvatskog Crvenog križa - GDCK Novi Marof
- Operativne snage Hrvatske gorske službe spašavanja - Stanica Varaždin
- Udruge građana:
 - Lovačko društvo Jareb, Visoko,
- Povjerenici CZ i njihovi zamjenici
- koordinatori na terenu
- Pravne osobe od interesa za sustav civilne zaštite imenovane Odlukom načelnika
- Koordinator na lokaciji određeni u slučaju potrebe, za svaku ugrozu (Uputa Ravnateljstva CZ - Izvanredni događaj uzrokovan vremenskim nepogodama KLASA: 240-01/24-01/4; URBROJ: 511-01-331-24-139 od 4. listopada 2024.

Pored Operativnih snaga sustava CZ kao nositelji određenih mjera u pojedinim ugrozama pojavit će se i:

- Centar za socijalnu skrb Varaždinske županije - centar Novi Marof.
- Zavod za javno zdravstvo Varaždinske županije
- Veterinarska stanica
- Fitosanitarna inspekcija
- Hrvatske vode -VGI Varaždin
- HEP-interventne službe
- Hrvatske ceste

Sve navedene snage koristit će se u provođenju mjera kod svih elementarnih nepogoda ovisno o potrebama za istima.

3. PROCJENA OSIGURANJA OPREME I DRUGIH SREDSTAVA ZA ZAŠTITU I SPRJEČAVANJE STRADANJA IMOVINE, GOSPODARSKIH FUNKCIJA I STRADANJA STANOVNIŠTVA

Temeljem tumačenja Zakona o ublažavanju i uklanjanju posljedica prirodnih nepogoda dobivenog od Ministarstva financija KLASA: 422-02/19-01/27 URBROJ: 513-06-02-19-5 od 26. veljače 2019. godine, pod pojmom procjena osiguranja opreme i drugih sredstava za zaštitu i sprječavanje stradanja imovine, gospodarskih funkcija i stradanja stanovništva (čl.17. stavak 2. točka 2.) podrazumijeva se procjena opreme i drugih sredstava nužnih za sanaciju, djelomično otklanjanje i ublažavanje štete nastale uslijed djelovanja prirodne nepogode.

Općina Visoko ne raspolaže vlastitom opremom ni sredstvima za zaštitu i sprječavanje stradanja imovine, gospodarskih funkcija i stradanja stanovništva.

Opremom i sredstvima raspoložu subjekti koji su navedeni kao nositelji mjera za otklanjanje izravnih posljedica prirodnih nepogoda.

Gospodarski subjekti koji raspoložu opremom, za izvođenje potrebnih radnji u slučaju sanacije, u okviru svoje redovne djelatnosti odrađuju preventivne mjere za smanjenje šteta pri nastajanju elementarne nepogode.

Raspoloživa sredstva i opremu u privatnom vlasništvu koju bi se moglo staviti na raspolaganje u slučaju potrebe teško je procijeniti.

4. OSTALE MJERE KOJE UKLJUČUJU SURADNJU S NADLEŽNIM TIJELIMA (ŽUPANIJA, MINISTARSTVO, STRUČNJAKA ZA PODRUČJE PRIRODNIH NEPOGODA)

Sukladno propisima kojima se uređuju pitanja u vezi elementarnih mjera kao mjera sanacije šteta od prirodnih nepogoda utvrđuje se:

- provedba mjera s ciljem dodjeljivanja pomoći za ublažavanje i djelomično uklanjanje šteta od prirodnih nepogoda
- provedba mjera s ciljem dodjeljivanja žurne pomoći u svrhu djelomične sanacije šteta od prirodnih nepogoda.

Utvrđuje se da su nositelj provedbe mjera iz prethodnih stavaka:

- Načelnik Općine Visoko,
- Općinsko povjerenstvo Općine Visoko za procjenu šteta od prirodnih nepogoda,
- Opći upravni odjel Općine Visoko nadležan za pitanja u vezi prirodnih nepogoda.

Općinsko povjerenstvo Općine Visoko ostvaruje suradnju sa Županijskim povjerenstvom za procjenu šteta od prirodnih nepogoda te sa istim usklađuje sve potrebne mjere i postupke oko provođenja ovog Plana.

Pored navedenih mjera, a sukladno Uputi Ravnateljstva CZ - Izvanredni događaj uzrokovan vremenskim nepogodama KLASA: 240-01/24-01/4; URBROJ: 511-01-331-24-139 od 4. listopada 2024., kada izvanredni (vremenski) događaj ima tendenciju razvoja u veliku nesreću, Područni ured civilne zaštite Varaždin će predložiti izvršnom tijelu JLS da načelnik stožera civilne zaštite imenuje koordinатора na lokaciji te aktivira operativne snage i sudionike sustava civilne zaštite (Uputa u prilogu).

ZAKLJUČAK

Ovim Planom evidentirane su moguće prirodne nepogode na području Općine Visoko.

Analizom učestalosti pojave istih kao i dosadašnjih šteta moguće je doći do procjene mogućih budućih šteta na području Općine.

Analizirajući sve snage i sredstva vidljivo je da Općina Visoko ima snage kojima će provesti mjere za ublažavanje i otklanjanje izravnih posljedica prirodne nepogode.

Dosadašnja praksa je ukazala na nužnost promjena u postojećem sustavu dodjele pomoći za nastale štete od prirodnih nepogoda. U budućnosti se očekuje nastanak novih šteta na poljoprivrednim zemljištima, pri čemu nije moguće procijeniti razmjere nastanka istih. Ovog trenutka moguće je utvrditi kako je postotak osiguranja imovine, posebice u poljoprivredi, iznimno malen. Potrebno je u većoj mjeri osiguravati imovinu, što bi u konačnici imalo pozitivne učinke na gospodarstvo jer pomoć iz državnog proračuna nije dostatna za pokriće nastalih šteta, a posebice za stabiliziranje poslovanja oštećenika koji se bavi određenom gospodarskom djelatnošću.

Postojeći uspostavljeni sustav omogućuje dodjelu državne potpore za osiguranje šteta u poljoprivredi kao i Program ruralnog razvoja koji kroz mjere osigurava sredstva za nadoknadu izgubljenog proizvodnog potencijala u poljoprivredi i pokriće troškova premije osiguranja usjeva, životinja i biljaka uzrokovanih različitim čimbenicima, a što uključuje i prirodne nepogode koje određuje ovaj Plan.

Preventivne radnje koje je Općina Visoko u mogućnosti provesti, kontinuirano će se provoditi tokom godine.

Ovaj Plan će se usvojiti na Općinskom vijeću i bit će važeći do donošenja novog, sukladno čl. 17., do 30. studenog sljedeće godine.

U Visokom, studeni 2024. godine

30.

Na temelju članka 30. Statuta Općine Visoko (»Službeni vjesnik Varaždinske županije«, broj 26/21), Općinsko vijeće Općine Visoko na sjednici održanoj 29. studenoga 2024. godine, donosi

O D L U K U**za potrebe projektiranja i gradnje dječjeg vrtića
u Visokom na nekretnini k.č.br. 190/14
k.o. Visoko**

Članak 1.

Za potrebe gradnje vrtića u naselju Visoko planirana je nekretnina k.č.br. 190/14 k.o. Visoko.

Članak 2.

Prema prostornom planu Općine Visoko (»Službeni vjesnik Varaždinske županije«, broj 10/03, 15/07, 42/10 i 138/22, nekretnina se nalazi u zoni javne i društvene namjene - zona »D«, u kojoj je moguća gradnja predškolske ustanove-dječji vrtić.

Članak 3.

Ovom Odlukom za potrebe projektiranja i gradnje dječjeg vrtića na nekretnini k.č.br. 190/14 k.o. Visoko,

mijenja se članak 164. Odredbe za provođenje 3. izmjene i dopune Prostornog plana uređenja Općine Visoko (»Službeni vjesnik Varaždinske županije«, broj 138/22, s dodatkom alineje 5 koja glasi: »**Iznimno, zbog konfiguracije terena i površine parcele, visina predškolske ustanove definirana člankom 164 alinejom 2 može biti i veća od 5,0 metara do vijenca građevine mjereno od konačno zaravnatog i uređenog terena uz pročelje građevine na njegovom najnižem dijelu**«.

Članak 4.

Izmjene navedene u članku 3. ove Odluke sprovest će se prilikom sljedeće izmjene i dopune Prostornog plana Općine Visoko.

Članak 5.

Ova Odluka stupa na snagu osmog dana od dana objave u »Službenom vjesniku Varaždinske županije«.

KLASA: 350-02-24-01/1

URBROJ: 2186-27-02-24-1

Visoko, 29. studenoga 2024.

**Predsjednik Općinskog vijeća
Ivan Hadrović, v.r.**

»Službeni vjesnik Varaždinske županije«

Službeno glasilo Županije, gradova i općina Varaždinske županije. Izdaje: Varaždinska županija, 42000 Varaždin, Franjevački trg 7. Telefon (042) 390-554. Odgovorna urednica za akte Varaždinske županije: pročelnica Upravnog odjela za poslove Skupštine i župana Renata Skoko, a odgovorni urednik za akte gradova i općina: direktor tvrtke izvršitelja usluge Glasila d.o.o. Saša Juić. Tehnički uređuje, priprema i tiska: GLASILA d.o.o., 44250 Petrinja, Dragutina Careka 2/1, tel: (044) 815-138 i (044) 813-979, www.glasila.hr, e-mail: glasila@glasila.hr. Svi brojevi »Službenog vjesnika Varaždinske županije«, od 2000. godine, objavljeni su na web stranici: **www.glasila.hr**.