

SLUŽBENI VJESNIK

2017.

BROJ: 27

UTORAK, 4. SRPNJA 2017.

GODINA LXIII

GRAD NOVSKA

AKTI GRADSKOG VIJEĆA

16.

Temeljem članka 20. Zakona o održivom gospodarenju otpadom («Narodne novine», broj 94/13), i članka 46. Statuta Grada Novske («Službeni vjesnik», broj 24/09, 47/10, 29/11, 3/13 i 8/13), Gradsko vijeće Grada Novske, na sjednici održanoj dana 3. srpnja 2017. godine, donijelo je sljedeću

ODLUKU

**o usvajanju Izvješća o provedbi Plana
gospodarenja otpadom Grada Novske
za 2016. godinu**

Članak 1.

Usvaja se Izvješće o provedbi Plana gospodarenja otpadom Grada Novske za 2016. godinu.

Članak 2.

Izvješće o provedbi Plana gospodarenja otpadom Grada Novske za 2016. godinu sastavni je dio ove Odluke.

Članak 3.

Ova Odluka i Izvješće o provedbi Plana gospodarenja otpadom Grada Novske za 2016. godinu stupa na snagu danom donošenja te će se objaviti u «Službenom vjesniku» Grada Novske.

SISAČKO-MOSLAVAČKA ŽUPANIJA
GRAD NOVSKA
GRADSKO VIJEĆE

KLASA: 351-01/17-01/8
URBROJ: 2176/04-01-17-2
Novska, 3. srpnja 2017.

**Predsjednik Gradskog vijeća
Ivica Vulić, v.r.**



IZVJEŠĆE

o provedbi Plana gospodarenja otpadom Grada Novske za 2016. godinu

Novska, srpanj 2017.

SADRŽAJ

1. Uvod.....	1216
--------------	------

2. Obveze jedinice lokalne samouprave	1216
3. Dokumenti prostornog uređenja Grada Novske.....	1217
4. Plan gospodarenja otpadom Grada Novska.....	1217
5. Analiza, ocjena stanja i potreba u gospodarenju otpadom	1219
6. Podaci o vrstama i količinama proizvedenog otpada, odvojeno sakupljenog otpada i odlaganju komunalnog otpada	1220
7. Podatci o postojećim i planiranim građevinama i uređajima za gospodarenje otpadom i lokacija onečišćenih otpadom	1221
8. Mjere potrebne za ostvarenje ciljeva smanjenja ili sprječavanja nastanka otpada.....	1221
9. Popis projekta važnih za provedbu odredbi Plana, izvori i financijskih sredstava za provedbu mjera gospodarenja otpadom.....	1222
10. Rokovi i nositelji izvršenja Plana	1222
11. Zaključak	1223

1. UVOD

Grad Novska je najistočniji grad Sisačko-moslavačke županije. Prostire se na površini od 319,4 km² i svojom površinom obuhvaća 6,99% površine Županije. Prirodna je veza obronaka slavonskog gorja i posavske ravnice. Poznato je željezničko raskrižje na smjeru Vinkovci - Zagreb - Sisak, a vezu sa svijetom pridonosi i neposredni smještaj uz europsku autocestu Zagreb - Lipovac (D 4).

Prema popisu iz 2011. godine na području Grada Novske u 23 naselja živi 13.518 stanovnika. Administrativnom području Grada Novske pripadaju slijedeća naselja: Bair, Borovac, Brestača, Brezovac, Bročice, Jazavica, Kozarice, Kričke, Lovska, Nova Subocka, Novi Grabovac, Novska, Paklenica, Plesmo, Popovac, Rađenovci, Rajčići, Rajić, Roždanik, Sigetac, Stara Subocka, Stari Grabovac, Voćarica.

Na području Grada Novska skupljanje i organizirani odvoz komunalnog otpada iz kućanstva i komunalnog otpada iz gospodarstva s područja Grada Novske u nadležnosti je tvrtke »Novokom« d.o.o., A. Knoppa 1A, Novska.

Ovaj otpad odlaže se na deponiji komunalnog otpada »Kurjakana« na katastarskim česticama 121 i 124 u katastarskoj općini Brestača.

Za područje Grada Novske izrađen je Plan gospodarenja otpadom (u daljnjem tekstu: Plan) od tvrtke »Uniprojekt TERRA« d.o.o. iz Zagreba, te je na isti ishođena suglasnost od strane Upravnog odjela za zaštitu okoliša i prirode Sisačko-moslavačke županije dana 3. rujna 2014. godine (KLASA: 351-01/14-02/12, URBROJ: 2176/01-10-14-2). Gradsko vijeće Grada Novske na svojoj 13. sjednici održanoj 15. rujna 2014. godine usvojilo je Plan, a objavljen je u »Službenom vjesniku«, broj 39/14.

Stavkom 1. članka 20. Zakona o održivom gospodarenju otpadom (»Narodne novine«, broj 94/13) propisano je da jedinica lokalne samouprave dostavlja godišnje izvješće o provedbi Plana gospodarenja otpadom jedinici područne (regionalne) samouprave do 31. ožujka tekuće godine za prethodnu kalendarsku godinu i objavljuje ga u svom službenom glasilu.

2. OBVEZE JEDINICE LOKALNE SAMOUPRAVE

Jedinica lokalne samouprave dužna je na svom području osigurati:

- javnu uslugu prikupljanja miješanog komunalnog otpada i biorazgradivog komunalnog otpada,
- odvojeno prikupljanje otpadnog papira, metala, stakla, plastike i tekstila te krupnog (glomaznog) komunalnog otpada,
- sprječavanje odbacivanja otpada na način suprotan ovom Zakonu te uklanjanje tako odbačenog otpada,
- provedbu Plana,
- donošenje i provedbu Plana gospodarenja otpadom jedinice lokalne samouprave, odnosno Grada Zagreba,
- provođenje izobrazno-informativnih aktivnosti na svom području,
- mogućnost provedbe akcija prikupljanja otpada.

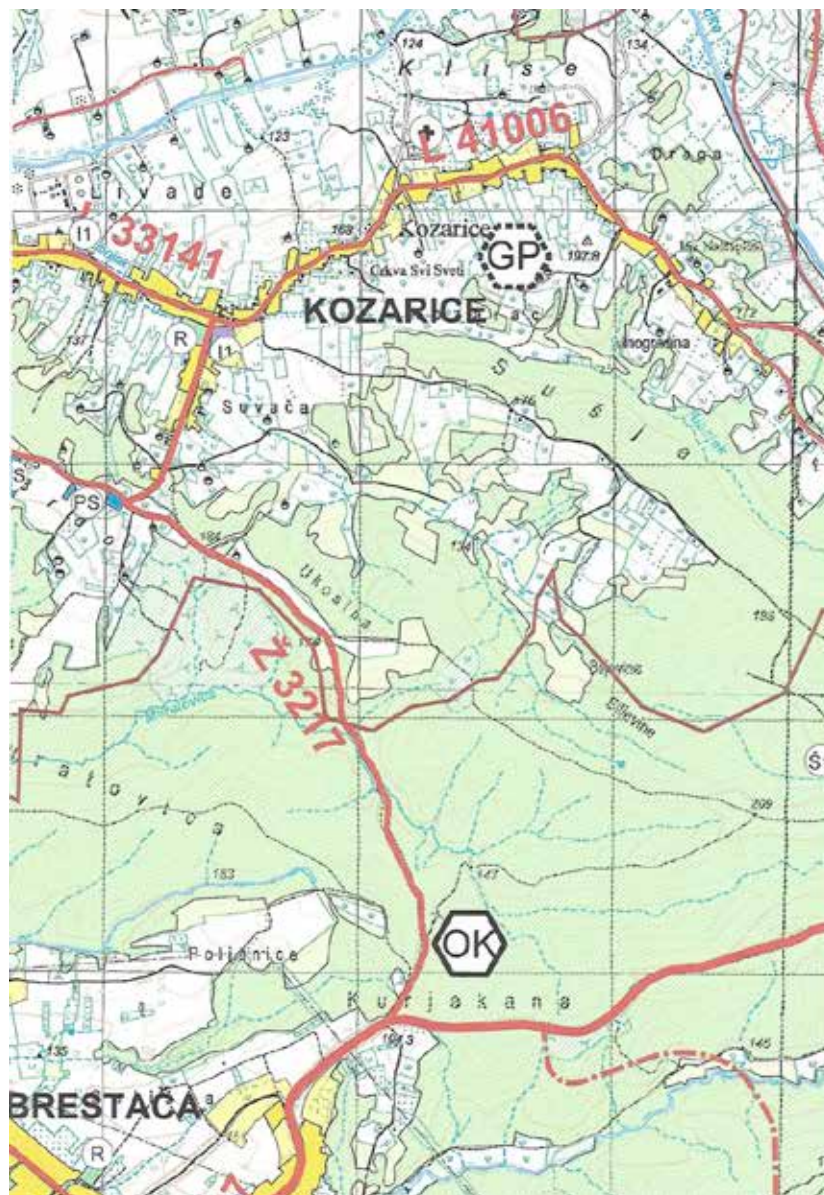
Više jedinica lokalne samouprave mogu sporazumno osigurati zajedničko ispunjenje jedne ili više obveza, te je dužna sudjelovati u sustavima sakupljanja posebnih kategorija otpada sukladno propisu kojim se uređuje gospodarenje posebnom kategorijom otpada, te osigurati provedbu obveze na kvalitetan, postojan i ekonomski učinkovit način u skladu s načelima održivog razvoja, zaštite okoliša i gospodarenja otpadom osiguravajući pri tom javnost rada.

3. DOKUMENTI PROSTORNOG UREĐENJA GRADA NOVSKA

Sukladno članku 95. Prostornom planu uređenja Grada Novske (»Službeni vjesnik«, broj 7/05, 42/10 i 8/13) predviđeno je da će se u daljnjem planskom periodu, do realizacije nove građevine za zbrinjavanje otpada koristiti postojeće odlagalište otpada na lokaciji »Kurjakana«, a nakon odabira novog centra za gospodarenje otpadom predlaže se zadržavanje postojećeg odlagališta u funkciji pretovarne stanice. Pretovarna stanica omogućit će selekciju otpada prije zbrinjavanja (identificiranje i odvajanje reciklažnog otpada) i privremeno skladištenje izdvojenih skupljenih vrsta otpada. Pretovarna stanica će biti namijenjena i za javnu upotrebu, odnosno građani će i sami moći dovoziti svoj otpad. Ujedno je to premještajna stanica iz koje bi se u velikim kontejnerima otpad transportirao na centralno odlagalište.

U većim naseljima predviđa se i uspostava zelenih otoka i reciklažnih dvorišta, što će Grad definirati posebnom odlukom. U svim naseljima predvidjet će se prostor za privremeno odlaganje kućnog otpada s odgovarajućim kontejnerima za njegov prihvata. Navedeni prostor mora biti dostupan vozilima komunalnog poduzeća.

Unutar obuhvata Plana, u naselju Kozarice, predviđena je lokacija u ispitivanju za odlagalište građevinskog otpada, a njena pozicija prikazana je na grafičkom prilogu 2. Korištenje i namjena površina (GP).



Slika 1. Kartografski prikaz - Korištenje i namjena površina iz PPUG Novska

4. PLAN GOSPODARENJA OTPADOM GRADA NOVSKE

Plan gospodarenja otpadom Grada Novske (u daljnjem tekstu: Plan) izrađen je sukladno članku 21. Zakona o održivom gospodarenju otpadom (»Narodne novine«, broj 94/13).

Izradila ga je tvrtka »Uniprojekt TERRA« d.o.o. iz Zagreba na koji je ishođena suglasnost od strane Upravnog odjela za zaštitu okoliša i prirode Sisačko-moslavačke županije dana 3. rujna 2014. godine (KLASA: 351-01/14-02/12, URBROJ: 2176/01-10-14-2). Gradsko vijeće Grada Novske na svojoj 13. sjednici održanoj 15. rujna 2014. godine usvojilo ovaj dokument koji je objavljen u »Službenom vjesniku«, broj 39/14.

Plan kao dokument sadrži:

- pregled postojećeg stanja,
- podatke o postojećim građevinama za gospodarenje otpadom,
- lokacije onečišćene otpadom,
- mjere za ostvarivanje ciljeva Plana,
- planirani objekti za gospodarenje otpadom,
- popis projekta važnih za provedbu Plana,
- procjenu potrebnih financijskih sredstava za realizaciju Plana.

Kroz Plan se iščitavaju sljedeći ciljevi:

- objedinjavanje mjera stalne i sustavne edukacije te komunikacije vezane uz gospodarenje otpadom na razini Grada Novske,
- afirmiranje pravilnog postupanja s otpadom i zaštite okoliša kao načina življenja, odnosno stvaranje stava u javnosti o važnosti zaštite okoliša u okviru održivog razvitka te prepoznavanje njenih vrijednosti i uloge pojedinaca i svih društvenih skupina u tom kontekstu,
- uključivanje i aktivno sudjelovanje uže i šire javnosti, tj. svih relevantnih čimbenika, u ostvarivanju ciljeva gospodarenja otpadom i upravljanja mjerama za okoliš radi postizanja ciljeva održivog razvoja,
- osvješćivanje i senzibiliziranje javnosti (različitih društvenih skupina) za probleme otpada i okoliša te njeno motiviranje za sudjelovanje u njihovom rješavanju,
- osposobljavanje javnosti za sudjelovanje u procesima odlučivanja, da bi ona postala partnerom u rješavanju ključnih problema okoliša.

Za učinkovito gospodarenje otpadom na području Grada Novske planirane su sljedeće opće mjere:

1. Osigurati stalan nadzor tijekom otpada,
2. Osigurati stalan nadzor odlagališta
 - kontrolirati otpad te onemogućiti dovoz nedozvoljenih vrsta otpada (opasni otpad, proizvodni otpad koji se ne smije odlagati, eksplozivna sredstva, muljevi s manje od 35% suhe tvari i sl.),
 - proizvodni otpad primiti samo ako sastav eluata odgovara odredbama iz Pravilnika o postupanju s otpadom i Pravilnika o načinima i uvjetima odlaganja otpada, kategorijama i uvjetima rada za odlagališta otpada,
 - provoditi organizaciju rada na odlagalištu uz redovito prekrivanje otpada inertnim materijalom na kraju dana, čime se izbjegava stvaranje i širenje neugodnih mirisa s odlagališta te stvaranje prekomjerne količine procjednih voda.
3. Odvojeno skupljanje i obrada

Za nadzor nad provedbom odvojenog skupljanja pojedinih komponenti otpada treba:

- koordinirati, analizirati, nadzirati i općenito raditi na poslovima vezanim uz gospodarenje s otpadom,
- osiguravati sredstva za provedbu predviđenih aktivnosti prema godišnjem planu,
- pregledavati opremu i objekte skladišta, objekte predobrade ili obrade smještene na području Grada Novske (kao što su RD-i, RGO-a, kompostane, objekti za obradu opasnog otpada skladišta za privremeno skladištenje skupljenog otpada i dr. te objekte za obradu materijala odvojeno skupljenih iz kućanstva i uslužnih djelatnosti,
- nadzirati tokove odvojeno skupljenog otpadnog materijala kontrolom evidencija, potvrda o preuzimanju materijala od strane obrađivača ili krajnjeg korisnika i dr.,
- osmišljavati i provoditi edukaciju stanovništva posredstvom novina, radija, televizije, letaka, prospekata i na druge načine, a naročito na područjima na kojima postoje odgovarajuća sredstva za provođenje odvojenog skupljanja.

4. Monitoring

Planirane mjere provedbe monitoringa su sljedeće:

- osigurati stalan nadzor tijekom otpada,
- osigurati kvalitetni nadzor nad sustavom odvojenog skupljanja,
- osigurati stalan nadzor rada odlagališta, objekata za odvojeno skupljanje (RD), i ostalih objekata za pred obradu i obradu odvojeno sakupljenog otpada
- kontrolirati rad koncesionara i tijek odvojeno skupljenog otpadnog materijala,
- provoditi edukaciju stanovništva u smislu opažanja i prijave radnji koje nisu u skladu s propisima,
- osiguravati sredstva za provedbu predviđenih aktivnosti prema godišnjem planu.

Nadzor nad provedbom ovog Plana i Zakona o održivom gospodarenju otpadom provodi inspekcija zaštite okoliša i zadužene i ovlaštene gradske i županijske službe.

Godišnje izvješće o provedbi Plana donosi Gradsko vijeće Grada Novske, a dostavlja se nadležnom upravnom odjelu Sisačko-moslavačke županije do 31. ožujka tekuće godine za prethodnu kalendarsku godinu i objavljuje se u službenom glasilu.

5. ANALIZA, OCJENA STANJA I POTREBA U GOSPODARENJU OTPADOM

Sukladno Uredbi o kategorijama, vrstama i klasifikaciji otpada s katalogom otpada i listom opasnog otpada (»Narodne novine«, broj 50/05 i 39/09), otpad je klasificiran prema kriterijima i to:

- prema svojstvima: inertni otpad, neopasni i opasni otpad,
- prema mjestu nastanka: komunalni i proizvodni otpad.

Građevine, oprema i uređaji koji su na području Grada Novske u funkciji gospodarenja otpadom:

a) Posude i kontejneri za miješani komunalni otpad

Posude i kontejneri za miješani komunalni otpad zapremine 120, 240 i 1100 litara te 5 m³ smješteni su uglavnom unutar objekata i drugih prostora za tu namjenu, a tamo gdje to nije moguće na javnim površinama, što se prvenstveno odnosi na posude i kontejnere veće zapremine (1100 l i 5 m³).

b) Sustav posuda i kontejnera na javnim površinama

Posude i kontejneri su na javnim površinama Grada Novske postavljeni kao reciklažni (zeleni) otoci ili samostalno - pojedinačno zavisno namjeni i okruženju.

Na javnim gradskim površinama raspoređeno je 128 kontejnera. Od tog broja koristi se za sakupljanje:

- papira 30 kom
- ambalažnog stakla 30 kom
- ambalažne plastike 30 kom
- metalne limenke 15 kom
- karton 22 kontejnera od 5 m³
- EE-otpada 1 kontejner od 7 m³

c) Reciklažno dvorište

Na području Grada Novske nema reciklažnog dvorišta već će ono biti otvoreno u okviru sanacije deponije komunalnog otpada »Kurjakana« koja je započela u ožujku 2015. godine. Pored ovog reciklažnog dvorišta Planom je predviđeno i otvaranje dva (2) manja u naseljima na istoku i zapadu Grad za koje je potrebno pronaći lokaciju i izraditi svu potrebnu dokumentaciju u narednom periodu.

d) Odlagalište komunalnog otpada »Kurjakana«

Na odlagalištu se odlaže neopasni otpad, koji mora zadovoljiti kriterije za odlaganje prema Pravilniku o načinima i uvjetima odlaganja otpada, kategorijama i uvjetima rada za odlagališta otpada. Odlagalištem upravlja tvrtka »Novokom« d.o.o. sukladno Dozvoli za gospodarenje otpadom od 3. studenog 2014. godine (KLASA: 351-01/13-20/23, URBROJ: 2176/01-10-14-18).

e) Odlagalište za građevinski otpad

Na području Grada Novske nema odlagališta za građevinski otpad, te nepostojanje ovakvog prostora predstavlja veliki problem. Prostornim planom uređenja Grada Novske određena je lokacija za istraživanje na području naselja Kozarice, te se u narednom periodu treba istražiti predviđeni prostor kako bi se ovim otpadom gospodarilo na zakoniti način.

6. PODACI O VRSTAMA I KOLIČINAMA PROIZVEDENOG OTPADA, ODVOJENO SAKUPLJENOG OTPADA I ODLAGANJU KOMUNALNOG OTPADA

Sukladno Zakonu o održivom gospodarenju otpadom, komunalni otpad je otpad iz kućanstva, te otpad iz proizvodne i/ili uslužne djelatnosti ako je po svojstvima i sastavu sličan otpadu iz kućanstva.

Postavljanje novih, kao i obnova dotrajalih posuda u kućanstvima te skupljanje i organizirani odvoz komunalnog otpada od kućanstva i komunalnog otpada iz gospodarstva s područja Grada Novske u nadležnosti je tvrtke Novokom d.o.o.

Uslugom organiziranog skupljanja, odvoza i odlaganja komunalnog otpada obuhvaćeno je 3836 kućanstva odnosno 86% od ukupnog broja domaćinstva Grada. Odvoz otpada obavlja se jedanput u tjednu. Uslugom odlaganja na odlagalištu »Kurjakana« uključeni su i gotovo svi gospodarski subjekti (oko 250) koji djeluju na području Grada Novske. Glomazni otpad skuplja se od građana na temelju njihova poziva.

Za organizirano skupljanje i odvoz komunalnog otpada na odlagalište danas se koriste:

- Kamion MAN, rotopres, zapremine 18 m³ - 2 kom
- Kamion MAN sa kranom, zapremine 5 m³ - 1 kom
- Traktor IMT - 1 kom

Na odlagalištu »Kurjakana« koristi se buldozer Caterpillar.

Količine komunalnog otpada koje su se sakupile na području Grada Novske u razdoblju 2010. - 2015. godine dane su u Tablici 1.

Tablica 1. - Količine komunalnog otpada skupljenog na području Grada Novske u razdoblju 2010. - 2015. godine

Red. br.	Naziv otpada	2011.	2012.	2013.	2014.	2015.	2016.
		KOLIČINA					
1.	ambalaža od papira i kartona	43,5	37,2	31,6	33,68	51,82	67,32
2.	ambalaža od plastike	21,2	24,3	1,65	3,31	20,7	8,38
3.	staklena ambalaža	29,7	38,1	0,78	12,59	0,00	0,00
4.	miješani komunalni otpad	2.608,0	2.730,0	2.829,0	3.040,0	3.130,0	3.200,16
Ukupno (t/god)		2.702,4	2.829,6	2.863,03	3.089,58	3.202,52	3.275,86

Sastav komunalnog otpada varira ovisno o sredini u kojoj nastaje i zavisi o mnogim faktorima, kao što su standard stanovništva, tip naselja, dostignut nivo komunalne higijene i slično. Otpad koji se stvara, u pravilu je različit od onog koji bi se dobio sortiranjem otpada na odlagalištu prije odlaganja, budući da se dio otpada u seoskim domaćinstvima koristi ili spaljuje.

Da bi se dobili podaci koji bi što točnije odražavali prilike na području Grada, potrebno je provesti vaganja i sortiranja otpada u svakom godišnjem dobu, tako da se uzorci uzimaju sa cjelokupnog područja.

Neopasni proizvodni otpad je otpad koji nastaje u proizvodnom procesu u industriji, obrtu i drugim procesima, a po sastavu i svojstvima se razlikuje od komunalnog otpada. Neopasni proizvodni otpad ne smije imati niti jedno od svojstava opisanih u Uredbi o kategorijama, vrstama i klasifikaciji otpada s katalogom otpada i listom opasnog otpada (npr. eksplozivno, kancerogeno, zapaljivo, itd). Proizvodnim otpadom se ne smatraju ostaci iz proizvodnog procesa koji se koriste u proizvodnom procesu istog proizvođača.

Opasni otpad je svaki otpad koji je po sastavu i svojstvima određen kao opasni otpad prema Zakonu o održivom gospodarenju otpadom. Opasni otpad je određen kategorijama (generičkim tipovima) i sastavinama, a obvezno sadrži jedno ili više svojstava utvrđenih Listom opasnog otpada, sastavnim dijelom Uredbe o kategorijama, vrstama i klasifikaciji otpada s Katalogom otpada i Listom opasnog otpada.

Temeljna zadaća projekata odvojenog skupljanja pojedinih korisnih i problematičnih vrsta otpada na području Grada Novske je smanjenje potencijala komunalnog otpada, koji treba odlagati odnosno obraditi.

Tablica 2. - Količine odvojeno skupljenog otpada kontejnerima na javnim površinama Grada Novske u 2016. godini

Naziv sakupljača	Komponenta	Broj kontejnera	Volumen kontejnera	Sakupljene količine
Unija nova, Zagreb	Papir	30	2,5 m ³	2,71
Unija nova, Zagreb	Ambalažno staklo	30	2,5 m ³	16,09
Unija nova, Zagreb	Plastična ambalaža	30	2,5 m ³	0,91
Unija nova, Zagreb	Metalna ambalaža	15	2,5 m ³	0,00
Unija papir, Zagreb	Karton	22	5 m ³	25,35
Flora VTC, Virovitica	EE - otpad	1	7 m ³	1,123
Ukupno tona				46,183

7. PODACI O POSTOJEĆIM I PLANIRANIM GRAĐEVINAMA I UREĐAJIMA ZA GOSPODARENJE OTPADOM I LOKACIJA ONEČIŠĆENIH OTPADOM

Odlagalište komunalnog otpada »Kurjakana« Novska koristi se od 1989. godine. Na njega se odlaže otpad s područja grada Novske. Odlagalište se nalazi uz cestu Novska - Lipik prema naselju Kozarice, a udaljeno je cca 700 m od stambenih objekata u naselju Brestača. Procjenjuje se da je do sada ukupno odloženo cca 155.000 m³ odnosno 235.000 t komunalnog otpada. Ukupna površina unutar ograde iznosi 4,53 ha.

Za sanaciju deponije komunalnog otpada »Kurjakana« Grad Novska ishodio je Potvrdu glavnog projekta dana 20. prosinca 2011. godine (KLASA: 361-03/11-04/60, URBROJ: 2176/01-12-1/2-11-6) i Rješenje o produženju važenja potvrde glavnog projekta od 20. prosinca 2013. godine (KLASA: 361-03/13-05, URBROJ: 2176/01-12-1/1-13-2), a sve prema glavnom projektu koji je izradila tvrtka »IPZ Uniprojekt TERRA« d.o.o. iz Zagreba.

Ovim projektom bila je obuhvaćena cjelovita sanacija deponije komunalnog otpada »Kurjakana«, međutim na zahtjev Fonda za zaštitu okoliša i energetske učinkovitost tijekom 2014. godine pristupilo se izradi dokumentacije za faznu sanaciju zbog pomanjkanja državnih financijskih sredstava.

Tako je izradom Izmjena i dopuna Idejnog projekta ishodena III. Izmjena i dopuna lokacijske dozvole dana 23. listopada 2015. godine (KLASA: 350-05/15-01/27, URBROJ: 2176/01-12-1/1-15-5) u kojoj je definirano sedam etapa sanacije, te će se za ove etape ishoditi pojedinačne potvrde na glavni projekt u budućem periodu kako se budu osiguravala financijska sredstva. Ovih sedam etapa obuhvaća sljedeće radove:

- I. Izgradnja ulazno-izlazne zone sa pripadajućim objektima i infrastrukturom,
- II. Izgradnja reciklažnog dvorišta s nabavom opreme,
- III. Uređenje tijela postojećeg odlagališta i prekrivanje postojećeg otpada završnim s izgradnjom plohe 1. na površini od cca 0,78 ha,
- IV. Izgradnja plohe 2. na površini od cca 0,57 ha,
- V. Izgradnja reciklažnog dvorišta za građevinski otpad,
- VI. Izgradnja pretovarne stanice,
- VII. Prekrivanje odlagališta završnim pokrovnim slojem na površini od cca 1,48 ha.

Do sada su u proteklom razdoblju izvedeni radovi na I. i II. etapi u iznosu od 3.897.674,90 kuna, te je za iste izvršen tehnički pregled 13. lipnja. 2016. godine, a Uporabna dozvola izdana je 21. srpnja 2016. godine (KLASA: UP/I- 361-05/16-01/000002, URBROJ: 2176/01-09-1/2-16-0008).

Za nastavak radova na sanaciji deponije Grad Novska ishodio je dana 2. svibnja 2016. godine (KLASA: 361-03/16-01/16, URBROJ: 2176/01-09-1/2-16-06) Potvrdu na glavni projekt za III. etapu koja obuhvaća sljedeće radove:

1. uređenje tijela postojećeg odlagališta i prekrivanje postojećeg otpada završnim pokrovnim slojem površine od cca 1,0 ha,
2. izgradnju plohe 1 na površini od cca 0,78 ha,
3. izgradnju sabirnog bazena za sakupljanje procijedih voda,
4. izgradnju dijela obodnog kanala,
5. izgradnju servisne/požarne prometnice.

Krajem prošle godine proveden je postupak javne nabave radova za ovu etapu, a za najpovoljnijeg ponuditelja odabrana ponuda tvrtke »EURCO« d. d. iz Vinkovaca s kojom je 1. prosinca 2016. godine sklopljen ugovor o izvođenju radova, te se isti danas izvode bez većih problema. Ukupna vrijednost ugovorenih radova za III. etapu iznosi 8.192.495,80 kuna (s PDV-om) uz sufinanciranje Fonda zaštite okoliša i energetske učinkovitost s 90%.

8. MJERE POTREBNE ZA OSTVARENJE CILJEVA SMANJIVANJA ILI SPRJEČAVANJA NASTANKA

1. Provoditi sustavnu i trajnu edukaciju po horizontalnoj i vertikalnoj liniji društva, odnosno odgoj/obrazovanje svih društvenih skupina. Pritom je posebno važno sustavno i cjelovito osposobljavati djelatnike lokalne uprave i samouprave i pravnih osoba u vlasništvu Grada Novske za donošenje razvojnih odluka vezanih uz gospodarenje otpadom, zaštitu okoliša i održivi razvoj te za kvalitetno komuniciranje s javnošću u procesima odlučivanja,
2. Razvijati programe izobrazbe za sve ciljne skupine te istraživati najdjelotvornije metode u odgoju i obrazovanju za okoliš i primjenjivati ih,
3. Provoditi trajnu komunikaciju s javnošću te u tom smislu cjelovito, točno i pravodobno informirati o stanju okoliša i svim aktivnostima, kao i učincima na području gospodarenja otpadom, zaštite okoliša i održivog razvoja,
4. Provoditi kontinuiranu promidžbu s ciljem smanjivanja nastajanja otpada u proizvodnji i potrošnji te mobilizirati znanje, iskustvo te medije za prijenos pouzdanih informacija i ključnih poruka o pitanjima vezanim uz održivi razvoj,

5. Osigurati jedinstveno koordinirano i kontinuirano promicanje zaštite okoliša posredstvom uprave Grada Novske i komunalnog poduzeća, a posebno na **internetskim stranicama**,
6. Podržavati praćenje svjetskih i vlastitih iskustava,
7. Redovito pripremati **internetske informacije**, letke, knjige, i druge oblike komuniciranja o problemima s otpadom u Gradu, pri čemu treba biti prisutan aktivni pristup koji polazi od pravovremenog uključivanja građana i drugih proizvođača otpada u rješavanje tih problema,
8. Osiguravati sredstva za provedbu predviđenih aktivnosti prema godišnjem planu.

9. POPIS PROJEKATA VAŽNIH ZA PROVEDBU ODREDBI PLANA, IZVORI I VISINA FINACIJSKIH SREDSTAVA ZA PROVEDBU MJERA GOSPODARENJA OTPADOM

Nakon usvajanja Plana od strane Gradskog vijeća Grada Novska u rujnu 2014. godine, a sukladno mjerama i ciljevima ovog Plana kandidirano je više projekata iz ovog područja prema Fondu za zaštitu okoliša i energetske učinkovitost i to:

- IV. etapa sanacije deponije komunalnog otpada »Kurjakana« - ishođena Potvrda na glavni projekt za IV. etapu, dana 19. listopada 2016. godine koja obuhvaća izgradnju druge plohe za odlaganje otpada na površini od cca 0,57 ha procijenjene vrijednosti cca 1.500.000,00 kuna,
- V. etapa sanacije deponije komunalnog otpada »Kurjakana« - ugovoreno projektiranje za izgradnju reciklažno dvorišta za građevinski otpad procijenjene vrijednosti cca 550.000,00 kuna.

10. ROKOVI I NOSITELJI IZVRŠENJA PLANA

Planirani terminski plan aktivnosti sa pretpostavljenim nosiocima odgovornim za pojedine aktivnosti:

AKTIVNOSTI	Godina						Nositelji izvršenja plana
	2015.	2016.	2017.	2018.	2019.	2020.	
A. TEHNIČKA I OSTALA DOKUMENTACIJA							
Mjere za izbjegavanje i smanjenja nastajanje otpada							
- Dokumenti o primjerenom načinu edukacije stanovništva	x	x					Grad Novska
- Provedbeni elaborat vezan uz smanjivanje i izbjegavanje nastajanja otpada		x	x				Grad Novska
Odvojeno skupljanje određenih komponenti otpada							
- Elaborat -sortiranje otpada u zimskom i ljetnom razdoblju	x			x			Novokom
- Aktualizacija projekta odvojenog skupljanja određenih komponenti otpada putem kontejnera i posuda smještenih na javnim površinama grada	x			x			Grad Novska
Studija mogućnosti uvođenja odvojenog skupljanja »od vrata do vrata« + elaborat			x	x			Grad Novska
Izrada tehničke dokumentacije za planirane objekte i aktivnosti							
Projektna - tehnička dokumentacija za:							
- Reciklažno dvorište (1)	x						Grad Novska
- Mini reciklažno dvorište (2)			x	x			
- Objekat za kompostiranje biorazgradivog otpada sa javnih površina				x			
- Odlagalište za neiskorišteni građevni otpad				x			
- Pretovarna stanica					x	x	
- Prijelaz na naplatu po količini			x				
B. OBJEKTI I OPREMA							
Reciklažna dvorišta -(1) - (cca 1000 m ²)		x	x	x			Grad Novska
»Mini« reciklažno dvorište - (cca 400 m ²) - (2)				x	x		Grad Novska
Objekt kompostane (1.000 m ²)				x	x		Grad Novska
Objekt pretovarne stanice sa prilaznom rampom				x	x		Grad Novska
Reciklažni otoci		x					Novokom
Oprema za odvojeno skupljanje »od vrata do vrata« papira, stakla, plastike ostalih komponenti planiranih ovim planom + vozilo				x	x		Novokom
Komposter za ruralno područje - 800 kom				x	x		Novokom

AKTIVNOSTI	Godina						Nositelji izvršenja plana
	2015.	2016.	2017.	2018.	2019.	2020.	
Odlagalište za neiskorišteni građevni otpad (1000 m ³)			x		x	x	Novokom
Oprema za odvojeno skupljanje glomaznog otpada iz domaćinstva - kontejneri + vozilo	x						Novokom
Oprema za provedbu naplate po količini (1500 posuda)	x						Novokom
C. EDUKACIJA I NADZOR							
Edukacija i komuniciranje s javnošću vezana uz gospodarenje otpadom	x	x	x	x	x	x	Grad Novska
Monitoring i nadzor	x	x	x	x	x	x	Grad Novska
D. SANACIJA							
Sanacija i zatvaranje odlagališta »Kurjakana«				x	x	x	Grad Novska

11. ZAKLJUČAK

Tijekom 2014. godine usvojen je Plan gospodarenja otpadom Grada Novske za razdoblje od 2014. do 2020. godine čime je započeto kontrolirano upravljanje otpadom na području Grada.

Nužno je potrebno daljnje uspostavljanje sustava odvojenog sakupljanja otpada kod pravnih i fizičkih osoba, te iznalaženje rješenja za što povoljnije uvijete odvoza neselektiranog otpada na buduću deponiju. Pojačano provoditi marketinške aktivnosti oko edukacije stanovništva

Sve ove aktivnosti imaju za cilj smanjenje ukupne količine otpada te poboljšanje uvjeta zbrinjavanja otpada na području Grada Novske.

KLASA: 351-01/17-01/8
URBROJ: 2176/04-02-17-1
Novska, 3. srpnja 2017.

Pročelnica
Eva Đurić, dipl. oec., v.r.

17.

Temeljem članka 39. stavak 1. Zakona o prostornom uređenju (»Narodne novine«, broj 153/13), i članka 46. Statuta Grada Novske (»Službeni vjesnik«, broj 24/09, 47/10, 29/11, 3/13 i 8/13), Gradsko vijeće Grada Novske, na sjednici održanoj dana 3. srpnja 2017. godine, donijelo je sljedeću

ODLUKU

o usvajanju Izvješća o stanju u prostoru Grada Novske za razdoblje 2010. - 2015. godine

Članak 1.

Usvaja se Izvješće o stanju u prostoru Grada Novske za razdoblje 2010. - 2015. godine.

Članak 2.

Izvješće o stanju u prostoru Grada Novske za razdoblje 2010. - 2015. godine sastavni je dio ove Odluke.

Članak 3.

Ova Odluka i Izvješće o stanju u prostoru Grada Novske za razdoblje 2010. - 2015. godine stupa na snagu danom donošenja te će se objaviti u »Službenom vjesniku« Grada Novske.

SISAČKO-MOSLAVAČKA ŽUPANIJA
GRAD NOVSKA
GRADSKO VIJEĆE

KLASA:350-07/17-01/4
URBROJ: 2176/04-01-17-2
Novska, 3. srpnja 2017.

Predsjednik Gradskog vijeća
Ivica Vulić, v.r.



IZVJEŠĆE O STANJU U PROSTORU GRADA NOVSKA 2010. - 2015. GODINE

Novska, 2017.

NOSITELJ IZRADE:

GRAD NOVSKA

GRADONAČELNIK:

mr.sc. Vlado Klasan

IZRAĐIVAČ :

ZAVOD ZA PROSTORNO UREĐENJE SISAČKO-MOSLAVAČKE ŽUPANIJE

Ravnateljica Zavoda:

Vesna Stajčić, dipl. ing. arh.

Voditelj izrade Izvješća:

Darko Bohatka, dipl. ing. agr.

Stručni tim Zavoda na izradi Izvješća:

Margita Malnar, dipl. ing. arh.

Valentina Sučić, dipl. ing. prom.

Goran Šalić, mag. geog.

Valentina Šerbec, dipl. ing. arh.

Ivan Talijan, dipl. ing. prom.

SADRŽAJ:

I. POLAZIŠTA

1. Osnova i ciljevi izrade Izvješća
2. Zakonodavno-institucionalni okvir
3. Osnovna prostorna obilježja grada Novske
 - 3.1. Geografski položaj grada
 - 3.2. Stanovništvo i naseljenost
4. Grad Novska u okviru prostornog uređenja Sisačko-moslavačke županije

II. ANALIZA I OCJENA STANJA I TRENDOVA PROSTORNOG RAZVOJA

1. Prostorna struktura korištenja i namjene površina Grada Novske
2. Sustav naselja
 - 2.1. Razmještaj i površine naselja, gustoća naselja i gustoća naseljenosti
 - 2.2. Građevinska područja naselja
 - 2.3. Izdvojena građevinska područja izvan naselja
3. Gospodarstvo
 - 3.1. Gospodarski pokazatelji
 - 3.2. Gospodarske djelatnosti
4. Opremljenost prostora infrastrukturom
 - 4.1. Opremljenost društvenom infrastrukturom
 - 4.2. Opremljenost javnom i komunalnom infrastrukturom
 - 4.2.1. Prometna infrastruktura
 - 4.2.2. Energetska infrastruktura
 - 4.2.3. Opskrba pitkom vodom i odvodnja otpadnih voda
 - 4.2.4. Gospodarenje otpadom
5. Zaštita i korištenje dijelova prostora od posebnog značaja
 - 5.1. Zaštićene prirodne vrijednosti
 - 5.2. Zaštita i očuvanje kulturnih dobara
 - 5.3. Područja posebnih karakteristika

6. Obvezni prostorni pokazatelji

III. ANALIZA PROVEDBE PROSTORNIH PLANOVA I DRUGIH DOKUMENATA

1. Izrada prostornih planova
2. Provedba prostornih planova
3. Provedba drugih dokumenata koji utječu na prostor
4. Provođenje zaključaka, smjernica, prijedloga za unaprjeđenje, preporuka, aktivnosti odnosno mjera iz prethodnog Izvješća o stanju u prostoru

IV. PREPORUKE ZA UNAPRJEĐENJE ODRŽIVOG RAZVOJA U PROSTORU S PRIJEDLOGOM PRIORITETNIH AKTIVNOSTI

1. Potrebe, mogućnosti i ograničenja daljnjeg održivog razvoja u prostoru Grada Novske obzirom na okolnosti, sektorska opterećenja i izazove
2. Ocjena potrebe izrade novih i/ili izmjene i dopune postojećih prostornih planova
3. Preporuke mjera i aktivnosti za unaprjeđenje prostornog razvoja

V. IZVORI PODATAKA

I. POLAZIŠTA

1. OSNOVA I CILJEVI IZRADE IZVJEŠĆA

Izvješće o stanju u prostoru se temelji na analizi i ocjeni stanja i trendova prostornog razvoja na osnovi obveznih prostornih pokazatelja o stanju u prostoru, analizi provedbe prostornih planova i drugih dokumenata koji utječu na prostor te prijedlozima za unaprjeđenje prostornog razvoja s osnovnim preporukama mjera za iduće razdoblje.

Izvješće pokazuje uočene probleme u prostoru i upućuje na moguća rješenja za poboljšanje stanja u prostoru, kao i mogućnost daljnjeg usmjeravanja prostornog razvitka. Izradom i donošenjem Izvješća o stanju u prostoru grada Novske, kao obveznog dokumenta u praćenju stanja u prostoru, stvoreni su uvjeti za izradu svih ostalih dokumenata prostornog uređenja.

2. ZAKONODAVNO - INSTITUCIONALNI OKVIR

Zakonom o prostornom uređenju (»Narodne novine«, broj 153/13) propisano je da predstavnička tijela jedinice lokalne samouprave razmatraju Izvješće o stanju u prostoru za razdoblje od četiri godine (nastavno u tekstu: Izvješće) za područje svog teritorijalnog obuhvata.

Izvješće je izrađeno na temelju prikupljenih dostupnih podataka od nadležnih javnopravnih tijela, a sukladno Pravilniku o sadržaju i obveznim prostornim pokazateljima izvješća o stanju u prostoru (»Narodne novine«, broj 48/14 i 19/15).

Ovo Izvješće je peti takav dokument prostornog uređenja koji se donosi za područje Grada Novske. Do sada je izrađeno:

- Izvješće o stanju u prostoru za razdoblje od osnivanja grada do 1996. godine i Program mjera za unapređenje stanja u prostoru za razdoblje 1997. - 1999. godine
- Izvješće o stanju u prostoru za razdoblje do 1999. godine i Program mjera za unapređenje stanja u prostoru za razdoblje 1999. - 2001. godine
- Izvješće o stanju u prostoru Grada Novske za razdoblje od 2001. - 2003. godine i Program mjera za unapređenje stanja u prostoru za razdoblje od 2003. - 2005. godine (»Službeni vjesnik«, broj 32/03)
- Program mjera za unapređenje stanja u prostoru za razdoblje od 2006.- 2009. godine (nije objavljen u službenom glasilu grada)
- Izvješće o stanju u prostoru Grada Novske za razdoblje od 2006. - 2009. godine (»Službeni vjesnik«, broj 25/10).

Izvješće o stanju u prostoru se objavljuje u službenom glasilu jedinice lokalne samouprave.

Izvješće se, po objavi u službenom glasilu, a u roku od petnaest dana, dostavlja u elektroničkom obliku Ministarstvu graditeljstva i prostornoga uređenja te Zavodu za prostorno uređenje Sisačko-moslavačke županije.

3. OSNOVNA PROSTORNA OBILJEŽJA GRADA NOVSKE

Prema Zakonu o područjima županija, gradova i općina u Republici Hrvatskoj (»Narodne novine«, broj 86/06, 125/06 - ispravak, 16/07 - ispravak, 95/98 - Odluka USRH, 46/10 - ispravak, 145/10, 37/13, 44/13, 45/13 i 110/15), Grad Novska se nalazi u Sisačko-moslavačkoj županiji sa sjedištem u naselju Novska. U sastavu grada nalazi se 23 naselja i to: Bair, Borovac, Brestača, Brezovac Subocki, Bročice, Jazavica, Kozarice, Kričke, Lovska, Nova Subocka, Novi Grabovac, Novska, Paklenica, Plesmo, Popovac Subocki, Rađenovci, Rajčići, Rajić, Roždanik, Sigetac Novski, Stara Subocka, Stari Grabovac i Vočarica.

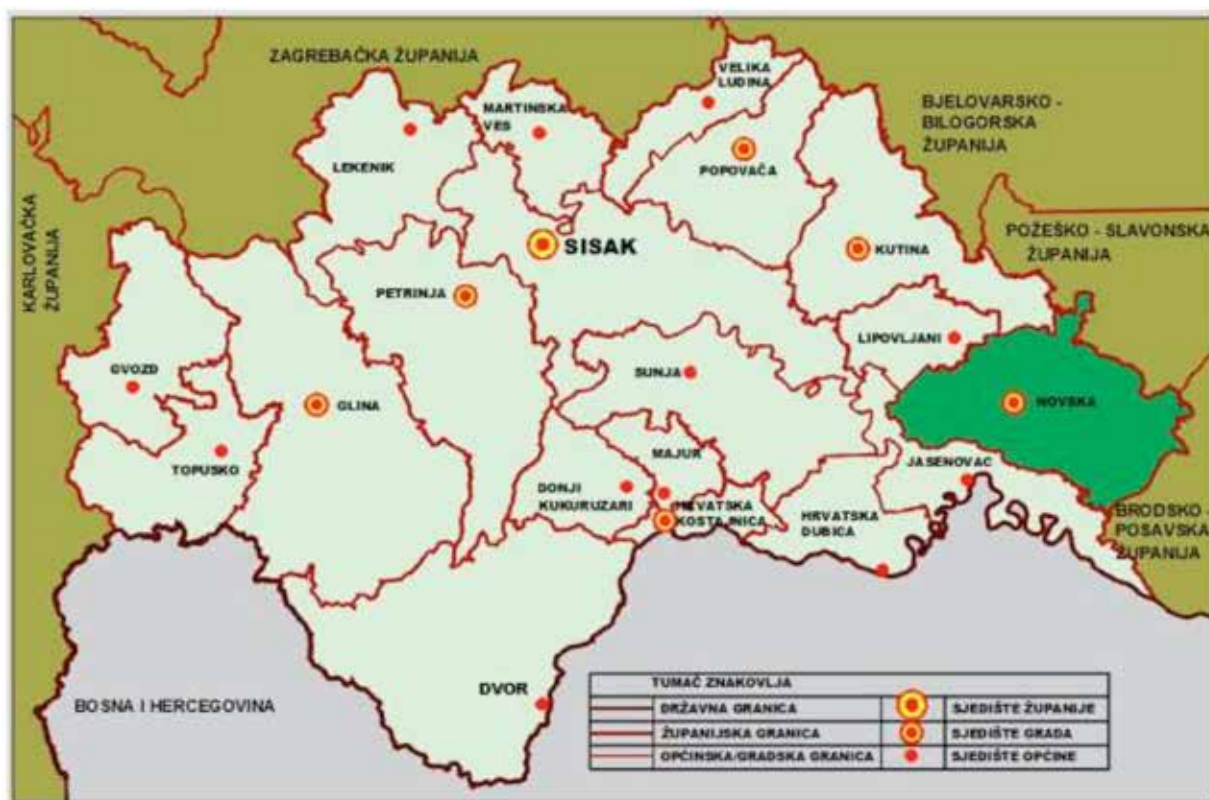
3.1. Geografski položaj grada

Grad Novska se nalazi na istočnom, rubnom području Sisačko-moslavačke županije. Pripada prostoru nizinjskog područja sjeverne Hrvatske - Posavini i dijelom Panonskom gorju, Graniči:

- na sjeveru i istoku sa Požeško-slavonskom županijom
- na istoku sa Brodsko-posavskom županijom
- na jugu i jugozapadu sa Općinom Jasenovac
- na sjeverozapadu sa Općinom Lipovljani
- na sjeveru sa gradom Kutinom.

Područje grada je omeđeno sa južne strane vodotokom Veliki Strug, a na sjeveru južnim padinama Psunja.

Prema podacima iz Prostornog plana uređenja, grad Novska zauzima površinu od 319,40 km² što iznosi 7,12% površine Sisačko-moslavačke županije. Prema površini grad Novska se nalazi na petom mjestu među svim jedinicama lokalne samouprave, a na četvrtom mjestu među gradovima Sisačko-moslavačke županije.

Položaj Grada Novske u Sisačko-moslavačkoj županiji

Izvor: Prostorni plan Sisačko-moslavačke županije

3.2. Stanovništvo i naseljenost

Razmještaj i struktura stanovništva

Grad Novska, prema popisu stanovništva 2011. godine, ima 13.518 stanovnika, što iznosi 7,84% od ukupnog broja stanovnika Sisačko-moslavačke županije. Prema broju stanovnika nalazi se na četvrtom mjestu među svim jedinicama lokalne samouprave u Sisačko-moslavačkoj županiji iza gradova Siska, Petrinje i Kutine.

Od 1991. do 2001. godine broj stanovnika je smanjen za 2918, dok je od 2001. godine do 2011. godine smanjenje za 795 stanovnika ili kumulativno smanjenje od 1991. do 2011. za 3713 stanovnika, odnosno 21,55%.

U Sisačko-moslavačkoj županiji smanjenje broja stanovnika od 1991. do 2011. godine iznosi 31,32%.

Broj stanovnika i indeks kretanja

RED. BR.	NAZIV NASELJA	BROJ STANOVNIKA			INDEKSI KRETANJA	
		1991.	2001.	2011.	2011./1991.	2011./2001.
1.	BAIR	101	19	6	5,94	31,58
2.	BOROVAC	656	309	273	41,62	88,35
3.	BRESTAČA	1003	969	913	91,03	94,22
4.	BREZOVAC SUBOCKI	151	9	9	5,96	100,00
5.	BROČICE	1061	967	964	90,86	99,69
6.	JZAVICA	559	429	398	71,20	92,77
7.	KOZARICE	518	543	433	83,59	79,74
8.	KRIČKE	170	21	23	13,53	109,52
9.	LOVSKA	228	11	9	3,95	81,82
10.	NOVASUBOCKA	595	689	713	119,83	103,48
11.	NOVI GRABOVAC	109	19	14	12,84	73,68
12.	NOVSKA	8053	7270	7028	87,27	96,67
13.	PAKLENICA	478	296	279	58,37	94,26
14.	PLESMO	108	86	87	80,56	101,16
15.	POPOVAC SUBOCKI	53	7	10	18,87	142,86

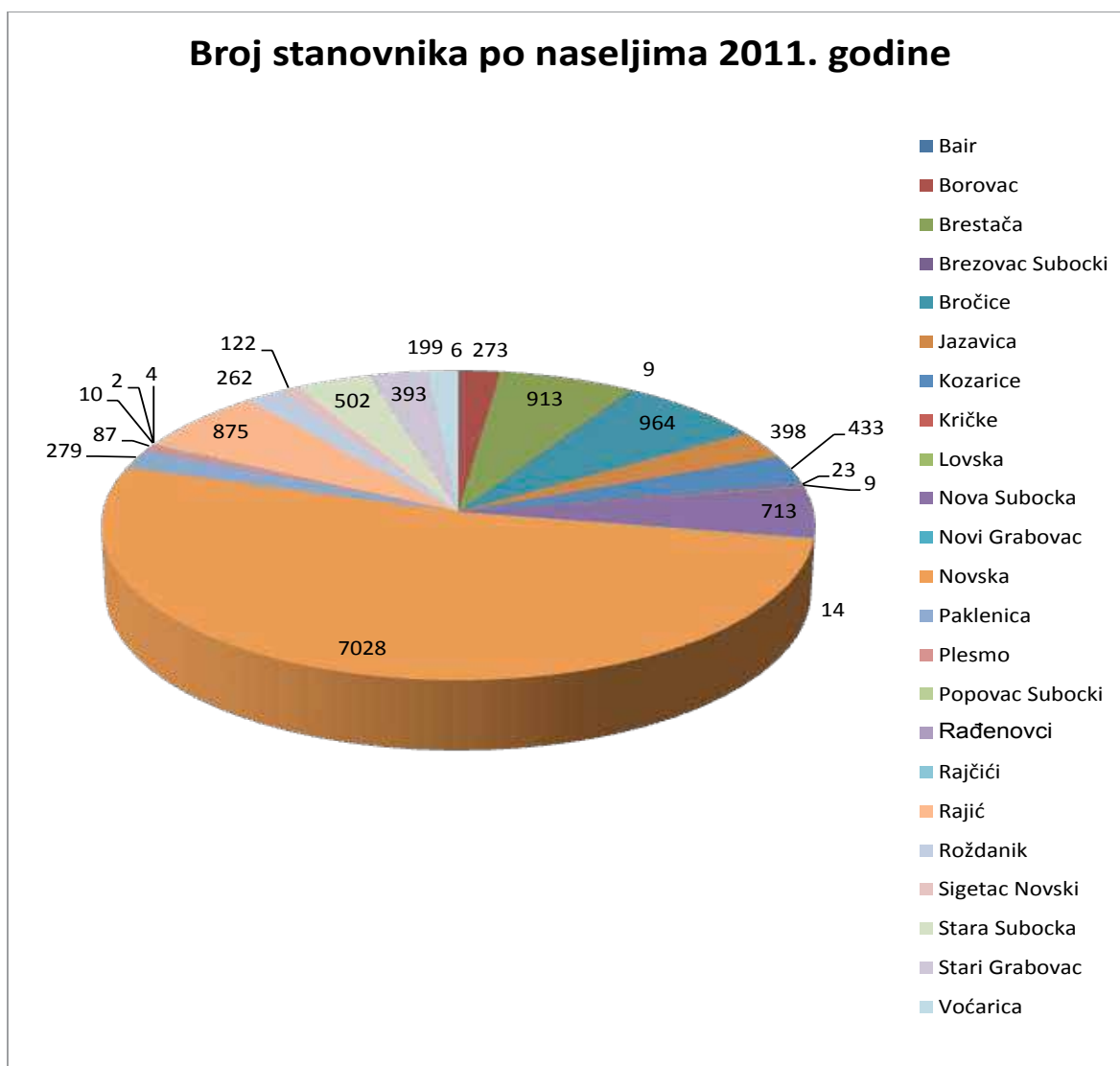
RED. BR.	NAZIV NASELJA	BROJ STANOVNIKA			INDEKSI KRETANJA	
		1991.	2001.	2011.	2011./1991.	2011./2001.
16.	RAĐENOVCI	24	2	2	8,33	100,00
17.	RAJČIĆI	87	10	4	4,60	40,00
18.	RAJIĆ	1424	969	875	61,45	90,30
19.	ROŽDANIK	330	291	262	79,39	90,03
20.	SIGETAC NOVSKI	170	161	122	71,76	75,78
21.	STARA SUBOCKA	523	597	502	95,98	84,08
22.	STARI GRABOVAC	561	432	393	70,05	90,97
23.	VOĆARICA	269	207	199	73,98	96,14
	UKUPNO:	17.231	14.313	13.518	78,45	94,45

Izvor: Državni zavod za statistiku

Pad broja stanovnika u prvom popisnom razdoblju je direktna posljedica »Domovinskog rata«, dok je u drugom popisnom razdoblju razlog pad nataliteta i migracija seoskog stanovništva u urbanija naselja odnosno gradove.

Zbog povratka prognanika koji se je odvijao istovremeno s ekonomskom migracijom iz podataka popisa stanovništva teško je utvrditi točan intenzitet ekonomske migracije.

Zamjetno je da je samo u jednom naselju, Nova Subocka, u obadva popisna razdoblja bilo povećanje broja stanovnika zahvaljujući svom geografskom i prometnom položaju, jer se naselje nalazi na raskrsnici županijskih cesta Ž3124 (Kutina - Novska) i Ž3249 (Nova Subocka - Krapje) između dva gradska središta Novske i Kutine.



Iako je i u gradskom središtu, naselju Novska, prisutan pad broja stanovnika u obadva popisna razdoblja, u njemu se nalazi najveći broj stanovnika grada. Čak se i povećava udio stanovnika naselja Novska u ukupnom broju stanovnika grada. Tako je 1991. godine u naselju Novska bilo 46,74% stanovnika grada, dok je 2011. godine taj postotak povećan na 51,99%, a što potvrđuje teoriju o migraciji stanovništva u gradove.

Prema svim dosadašnjim analizama sva su predviđanja da će bez stalnih stanovnika ostati naselja u brdskom dijelu grada i to: Bair, Brezovac Subocki, Popovac Subocki, Rađenovci i Rajčiči, jer su u vrijeme popisa stanovništva 2011. godine imali manje od deset stanovnika i to uglavnom starije dobi.

U sličnom položaju su još dva naselja: Kričke i Novi Grabovac koji su u vrijeme istog popisa imali 23, odnosno 14 stanovnika.

Dobna i spolna struktura stanovništva (2011.)

SPOLO	DO 14. GODINA	DO 19. GODINA	RADNO SPOSOBNO 15-64 G.	60 I VIŠE GODINA	PROSJEČNA STAROST	INDEKS STARENJA	KOEFIC. STAROSTI
M	1173	1598	4508	1219	38,7	76,3	18,6
Ž	1164	1587	4394	1776	41,7	111,9	25,5
UK	2337	3185	8902	2995	40,2	94,0	22,2

Izvor: Državni zavod za statistiku

Iz prikazanih podataka je vidljivo da se 8902 osobe nalaze u radnoj dobi od 15 do 64 godina, a što iznosi 65,85% stanovništva. Prosjek Sisačko-moslavačke županije je 65,97%.

Prisutan je problem starenja stanovništva koji se iskazuje kroz sljedeće pokazatelje:

Indeks starenja - udio osoba starijih od 60 godina u odnosu na osobe mlađe od 20 godina.

Koeficijent starosti - udio osoba starijih od 60 godina u ukupnom stanovništvu.

Indeks starenja iznosi 94,0% dok je granica izdržljivosti do 40%.

Koeficijent starosti iznosi 22,2%, a granica izdržljivosti je 12%.

Broj i struktura domaćinstava

GRAD NOVSKA	BROJ DOMAĆINSTAVA			INDEKSI KRETANJA	
	POPIS 1991.	POPIS 2001.	POPIS 2011.	2011./1991.	2011./2001.
UKUPNO:	5409	4636	4458	82,42	96,16

Od 1991. do 2001. godine smanjenje broj domaćinstava za 773, a od 2001. do 2011. godine za još 178 domaćinstava. Ukupno smanjenje od 1991. do 2011. godine iznosi 951 domaćinstvo odnosno 17,58%.

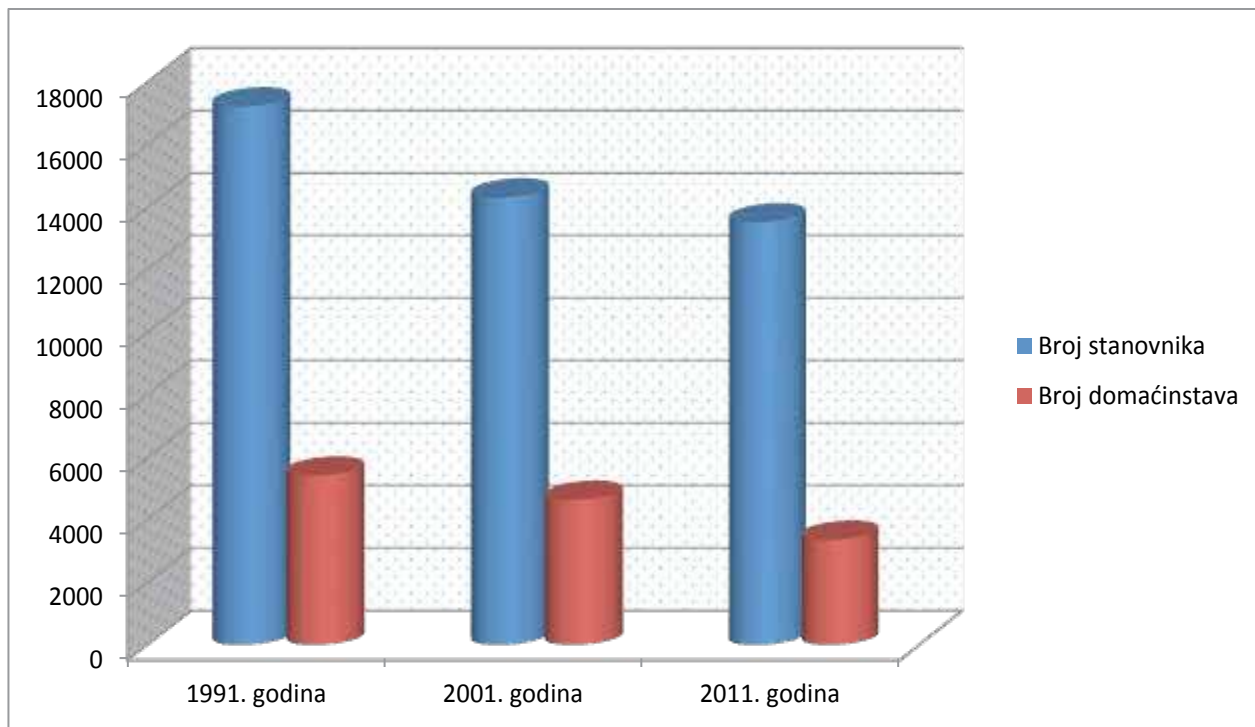
Starenjem populacije opada i veličina domaćinstva. Broj članova domaćinstva smanjivao se je sa 3,19 u 1991. godini na 3,09 u 2001; odnosno na 3,03 u 2011. godini.

Broj članova domaćinstva 2011. godine veći je od prosjeka Sisačko-moslavačke županije koji je iznosio 2,73 člana i od prosjeka Republike Hrvatske koji je iznosio 2,8 članova po domaćinstvu.

Broj članova domaćinstava

RED. BROJ	TERITORIJALNA JEDINICA	PROSJEČAN BROJ ČLANOVA DOMAĆINSTAVA		
		1991.	2001.	2011.
1.	GRAD NOVSKA	3,19	3,09	3,03
2.	SISAČKO-MOSLAVAČKA ŽUPANIJA	2,80	2,84	2,73
3.	REPUBLIKA HRVATSKA	3,10	3,04	2,80

Izvor: Državni zavod za statistiku

Broj stanovnika i broj domaćinstava**4. GRAD NOVSKA U OKVIRU PROSTORNOG UREĐENJA SISAČKO-MOSLAVAČKE ŽUPANIJE**

Zakonom o prostornom uređenju uređen je sustav prostornog planiranja u Republici Hrvatskoj koji čine subjekti, dokumenti i postupci u praćenju stanja u prostoru, izradi, donošenju i provođenju dokumenata prostornog uređenja. Prema ovom sustavu postoji više razina planiranja, izrade, donošenja i provođenja dokumenata prostornog uređenja koji moraju biti međusobno usklađeni.

Prostorni planovi niže razine moraju biti usklađeni s prostornim planovima više razine. Prostorni planovi uređenja jedinica lokalne samouprave moraju biti usklađeni s prostornim planovima jedinica regionalne (područne) samouprave, a oni s prostornim planom države.

Također prostorni planovi iste razine moraju biti usklađeni međusobno.

Dokumenti lokalne razine: Prostorni plan uređenja Grada Novske i urbanistički planovi uređenja u nadležnosti su Grada Novske.

U Gradu Novska poslove prostornog uređenja u fazi pripreme i izrade prostornih planova vodi Upravni odjel za gospodarstvo, poljoprivredu, komunalni sustav i prostorno uređenje grada, na način da se obavljaju poslovi u fazi pripreme i izrade prostornih planova, a izrada se povjerava stručnim izrađivačima. Planove donosi Gradsko vijeće.

Provedba prostornih planova u nadležnosti je Sisačko-moslavačke županije koju provodi Upravni odjel za prostorno uređenje, graditeljstvo i zaštitu okoliša, Ispostava Novska, izdavanjem lokacijskih dozvola, dozvola za promjenu namjene i uporabu građevine, rješenja o utvrđivanju građevne čestice, potvrde parcelacijskog elaborata te građevinske dozvole na temelju posebnog zakona.

Zavod za prostorno uređenje Sisačko-moslavačke županije nadležan je za usklađenost Prostornog plana uređenja Grada Novske sa Prostornim planom županije te isto potvrđuje izdavanjem mišljenja o usklađenosti.

Obveza dostave prostornih planova i izvješća o stanju u prostoru, koja je propisana Zakonom o prostornom uređenju, od strane jedinica lokalne samouprave Zavodima za prostorno uređenja županija, osigurava povezanost prostornog uređenja lokalne razine sa sustavom i politikom prostornog uređenja područne (regionalne) razine.

II. ANALIZA I OCJENA STANJA, PROVEDBE I TRENDOVA PROSTORNOG RAZVOJA**1. PROSTORNA STRUKTURA KORIŠTENJA I NAMJENE POVRŠINA GRADA NOVSKE**

Prostornim planom uređenja grada utvrđene su sljedeće namjene površina:

- a) za razvoj i uređenje naselja
b) za razvoj i uređenje površina izvan naselja.

Površine za razvoj i uređenje naselja obuhvaćaju izgrađene i neizgrađene dijelove naselja, tj. površine namijenjene za razvoj i širenje naselja. Tu su smještene građevine za stanovanje, građevine javnih funkcija, proizvodnih, poslovnih, ugostiteljskih, turističkih i sportsko rekreacijskih namjena, zelene površine i površine infrastrukturnih sustava.

Površine za razvoj i uređenje izvan naselja su površine poljoprivrednog i šumskog zemljišta, površine infrastrukturnih sustava i vodene površine.

Izvan naselja se planiraju i građevinske površine za gospodarsku namjenu: industrijsku, zanatsku, trgovačku, komunalno-servisnu, ugostiteljsko-turističku te sport i rekreaciju. Na tim se površinama ne planira novo stanovanje.

Iskaz prostornih pokazatelja za namjenu površina: građevinska područja naselja, izgrađene strukture izvan građevinskog područja naselja, poljoprivredne, šumske i vodne te ostale površine, prema podacima iz Prostornog plana uređenja Grada Novske (»Službeni vjesnik«, broj 7/05, 30/10, 42/10 i 8/13) prikazane u sljedećoj tablici.

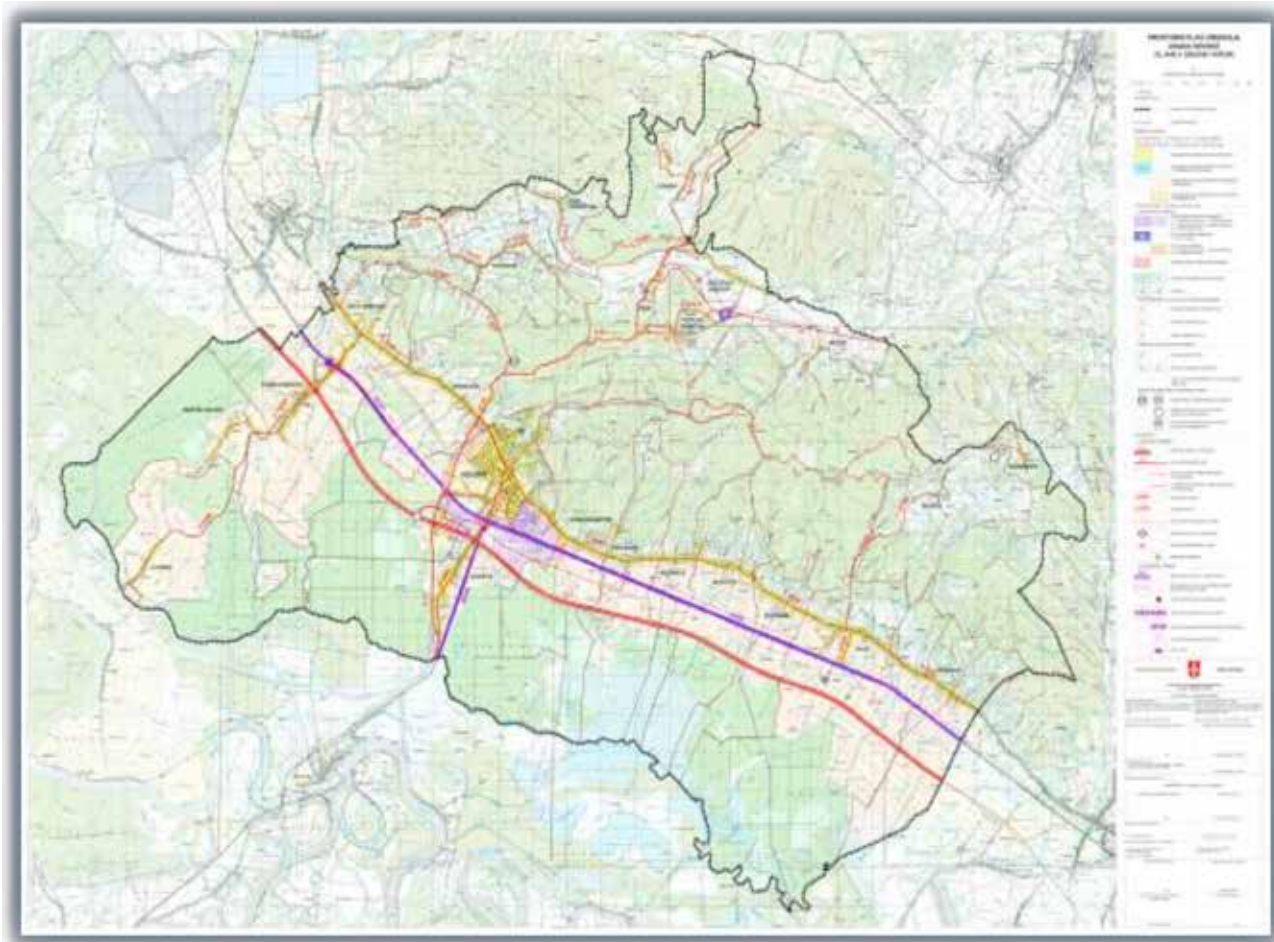
Struktura korištenja površina zemljišta

RED. BROJ	GRAD NOVSKA	OZNAKA	UKUPNO ha	% OD POVRŠINE GRADA
1.0.	ISKAZ PROSTORNIH POKAZATELJA ZA NAMJENU POVRŠINA			
1.1.	Građevinska područja - izgrađeni dio GP - neizgrađeni dio GP	GP	1267,72 977,30 290,42	3,97
1.2.	Izgrađene strukture van građ.područja naselja - gospodarska namjena - proizvodna, uslužna - površina za iskorištavanje mineralnih sirovina - sportsko - rekreacijska namjena - ugostiteljsko - turistička namjena - poljoprivredna namjena - farme, tovilišta - groblja - područje povremenog stanovanja	I,K E R T P GR PS	459,72 312,82 78,75 12,72 6,23 14,40 26,35 8,45	1,44
1.3.	Poljoprivredne površine - osobito vrijedno obradivo tlo - vrijedno obradivo tlo - ostala obradiva tla	p PI P2 P3	6978,43 4026,10 1032,41 1919,92	21,85
1.4.	Šumske površine - gospodarske šume - zaštitne šume	Š Š1 Š2	15785,94 8730,37 7055,57	49,42
1.6.	Vodne površine	V	407,23	1,27
1.7.	Ostale površine - površine infrastrukturnih sustava	IS	7040,96	22,05
	GRAD NOVSKA UKUPNO:		31940,00	100%

Izvor: Prostorni plan uređenja Grada Novske

Korištenje i namjena površina

Korištenje i namjena površina prikazana je na kartografskom prikazu Prostornog plana uređenja Grada Novske.



Izvor: Prostorni plan uređenja Grada Novske - Ciljane izmjene i dopune (»Službeni vjesnik«, broj 8/13)

2. SUSTAV NASELJA

Sva naselja Grada Novske po vrsti pripadaju seoskim naseljima. Izuzetak je naselje Novska koje se nalazi na najpovoljnijoj poziciji ovog prostora određeno padinama Psunja, glavnom cestom, željezničkom prugom i potokom Novska te se je zbog svojih upravnih funkcija razvilo u naselje gradskog tipa.

Na kontaktu između prigorskog i ravničarskog dijela grada na prometnom pravcu Kutina - Novska - Okučani uz županijske ceste Ž3124 i Ž3252 razvilo se niz naselja izrazito linijskog tipa neprekinuta po nekoliko kilometara. U tom kontaktnom područje razvijen je infrastrukturni sustav: ceste, željeznička pruga, naftovodi, plinovodi i dalekovodi.

Naselja sjeverno od glavne ceste, na brdskom području, prilagođena su terenu te su pravolinijska, krivudava ili razgranata. Manja seoska naselja nisu uspjela značajnije razviti urbano - društvenu i gospodarsku strukturu.

Podaci pokazuju koncentraciju stanovništva u središnje naselje koje predstavlja mjesto s najvećim brojem urbanih funkcija i gospodarskih subjekata. Tako naselje Novska ima 7028 stanovnika, trinaest naselje ima od 200 - 1000 stanovnika, a devet naselja ima do 100 stanovnika. Čak šest naselja ima manje od 10 stanovnika.

2.1. Razmještaj i površine naselja, gustoća naselja i gustoća naseljenosti

Temeljem podataka iz popisa stanovništva iz 2001. i 2011. godine, prikazan je odnos udjela površine naselja u ukupnoj površini Grada kao i odnos udjela broja stanovnika pojedinih naselja u ukupnom broju stanovnika Grada.

Podatak o broju stanovnika na kvadratni kilometar predstavlja gustoću naseljenosti koja je izračunata za svako naselje.

Površine naselja se temelje na najnovijim podacima Državne geodetske uprave.

Površine naselja, broj stanovnika i gustoća naseljenosti

R. BR.	NAZIV NASELJA	POVRŠINA		BROJ STANOVNIKA				GUSTOĆA NASELJENOST	
		km ²	%	2001.		2011.		2001.	2011.
				BROJ	%	BROJ	%	st/km ²	st/km ²
1.	BAIR	9,11	2,87	19	0,13	6	0,04	2,06	0,66
2.	BOROVAC	10,54	3,32	309	2,16	273	2,02	29,32	25,90
3.	BRESTAČA	18,20	5,74	969	6,77	913	6,75	53,24	50,16
4.	BREZOVAC SUBOCKI	7,70	2,43	9	0,06	9	0,07	1,17	1,17
5.	BROČICE	18,95	5,97	967	6,76	964	7,13	51,03	50,87
6.	JAZAVICA	12,88	4,06	429	3,00	398	2,95	33,31	30,90
7.	KOZARICE	16,38	5,16	543	3,79	433	3,20	33,15	26,43
8.	KRIČKE	27,09	8,54	21	0,15	23	0,17	0,78	0,85
9.	LOVSKA	13,07	4,12	11	0,08	9	0,07	0,84	0,69
10.	NOVA SUBOCKA	5,83	1,84	689	4,82	713	5,27	118,18	122,30
11.	NOVI GRABOVAC	3,46	1,09	19	0,13	14	0,10	5,49	4,05
12.	NOVSKA	19,34	6,10	7270	50,79	7028	51,99	375,90	363,39
13.	PAKLENICA	12,51	3,94	269	2,07	279	2,07	21,50	22,30
14.	PLESMO	17,67	5,57	86	0,60	87	0,65	4,87	4,92
15.	POPOVAC SUBOCKI	3,42	1,08	7	0,05	10	0,07	2,05	2,93
16.	RAĐENOVCI	1,73	0,55	2	0,01	2	0,02	1,16	1,16
17.	RAJČIĆI	21,70	6,84	10	0,07	4	0,03	0,46	0,18
18.	RAJIĆ	34,21	10,79	969	6,77	875	6,47	28,33	25,58
19.	ROŽDANIK	7,98	2,52	291	2,03	262	1,94	36,47	32,83
20.	SIGETAC NOVSKI	12,77	4,03	161	1,12	122	0,90	12,61	9,55
21.	STARA SUBOCKA	15,68	4,94	597	4,17	502	3,71	38,07	32,02
22.	STARI GRABOVAC	17,11	5,39	432	3,02	393	2,91	25,25	22,97
23.	VOČARICA	9,86	3,11	207	1,45	199	1,47	20,99	20,18
	GRAD UKUPNO	317,17	100,0	14313	100,0	13518	100,0	45,12	42,62
	SISAČKO-MOSLAVAČKA ŽUPANIJA	4467,8		185387		172439		41,49	38,60

Gustoća naseljenosti Grada Novske je 2011. godine iznosila 42,62 stanovnika na kvadratni kilometar.

Prema gustoći naseljenosti Grad Novska se nalazi na 6. mjestu u Sisačko-moslavačkoj županiji. Sve općine i samo Grad Glina imaju manju gustoću naseljenosti od Grada Novske.

U Sisačko-moslavačkoj županiji je 2011. godine gustoća naseljenosti iznosila 38,60, a u Republici Hrvatskoj 75,80 stanovnika po kvadratnom kilometru.

U Gradu Novskoj naselja Novska i Nova Subocka su naselja sa najvećom gustoćom naseljenosti.

Prostorni raspored naselja

2.2. Građevinska područja naselja

Građevinska područja su utvrđena kao prostori za razvoj i uređenje površina naselja i prostori za razvoj i uređenje područja izvan naselja kao izdvojena građevinska područja.

Podaci o građevinskim područjima naselja prikazani su u II. ciljanim izmjenama i dopunama Prostornog plana uređenja Grada Novske (»Službeni vjesnik«, broj 8/13).

R. BR	NAZIV NASELJA	GRAĐEVINSKO PODRUČJE					BROJ STANOVNIKA PO PLAN. GRAĐ.
		PLAN	IZGRAĐENO		NEIZGRAĐENO		PODRUČJU
		ha	ha	%	ha	%	stan/ha
1.	BAIR	25,08	25,08	100,00	0,00	0,00	0,24
2.	BOROVAC	34,39	30,25	87,96	4,14	12,04	7,94
3.	BRESTAČA	84,85	61,06	71,96	23,79	28,04	10,76
4.	BREZOVAC SUBOCKI	27,89	27,89	100,00	0,00	0,00	0,32
5.	BROČICE	77,99	53,87	69,07	24,12	30,93	12,36
6.	JAZAVICA	46,71	36,84	78,87	9,87	21,13	8,52
7.	KOZARICE	38,50	29,13	75,66	9,37	24,34	11,25
8.	KRIČKE	15,31	15,31	100,00	0,00	0,00	1,50
9.	LOVSKA	16,28	16,28	100,00	0,00	0,00	0,55
10.	NOVA SUBOCKA	94,96	65,12	68,58	29,84	31,42	7,51
11.	NOVI GRABOVAC	10,82	10,82	100,00	0,00	0,00	1,29
12.	NOVSKA	424,91	294,85	69,39	130,06	30,61	16,54
13.	PAKLENICA	35,66	32,04	89,85	3,62	10,15	7,82
14.	PLESMO	16,72	15,33	91,69	1,39	8,31	5,20
15.	POPOVAC SUBOCKI	14,64	14,64	100,00	0,00	0,00	0,68
16.	RAĐENOVCI	5,92	5,92	100,00	0,00	0,00	0,34
17.	RAJČIĆI	11,71	11,71	100,00	0,00	0,00	0,34
18.	RAJIĆ	108,19	85,56	79,08	22,86	20,92	8,09
19.	ROŽDANIK	32,50	25,84	79,51	6,66	20,49	8,06
20.	SIGETAC NOVSKI	30,43	25,41	83,50	5,02	16,50	4,01
21.	STARA SUBOCKA	56,50	52,53	92,97	3,97	7,03	8,88
22.	STARI GRABOVAC	25,88	25,88	100,00	0,00	0,00	15,16
23.	VOČARICA	31,88	15,94	50,00	15,94	50,00	6,24
	GRAD UKUPNO:	1267,72	977,30	77,09	290,42	22,91	10,66
	SISAČKO-MOSLAVAČKA ŽUPANIJA	26662,8	21.186	79,46	5.474,6	20,54	6,47

Izvor: Prostorni plan uređenja Grada Novske

Planirana građevinska područja po stanovniku su značajno manja od prosjeka Sisačko-moslavačke županije.

U Prostornom planu uređenja Grada Novske predviđeno je 10,66 stanovnika po ha građevinskog područja, dok je u Prostornom planu Sisačko-moslavačke županije predviđeno 6,47 stanovnika po ha građevinskog područja.

Podaci o građevinskom području po stanovniku govore nam o karakteru naselja. Naselja urbanog karaktera, u pravilu, imaju planirane manje površine građevinskog područja po stanovniku.

Planirana građevinska područja po stanovniku

PROSTORNA JEDINICA	PLANIRANO GRAĐEVINSKO PODRUČJE
	ha/stanovniku
GRAD NOVSKA	0,09
ŽUPANIJA SISAČKO-MOSLAVAČKA	0,13

Svi podaci o građevinskim područjima su važni za donošenje odluke o potrebi povećanja ili smanjenja građevinskog područja pri izradi prostorno-planske dokumentacije.

Građevinska područja i površina naselja

RED. BROJ	NAZIV NASELJA	POVRŠINA NASELJA	GRAĐEVINSKA PODRUČJA NASELJA	
		ha	ha	%
1.	BAIR	911,09	25,08	2,75
2.	BOROVAC	1053,59	34,39	3,26
3.	BRESTAČA	1819,59	84,85	4,66
4.	BREZOVAC SUBOCKI	770,21	27,89	3,62
5.	BROČICE	1894,80	77,99	4,12
6.	JAZAVICA	1288,48	46,71	3,63
7.	KOZARICE	1637,62	38,50	2,35
8.	KRIČKE	2709,20	15,31	0,57
9.	LOVSKA	1307,39	16,28	1,25
10.	NOVA SUBOCKA	582,65	94,96	16,30
11.	NOVI GRABOVAC	346,21	10,82	3,13
12.	NOVSKA	1933,60	424,91	21,98
13.	PAKLENICA	1250,77	35,66	2,85
14.	PLESMO	1766,74	16,72	0,95
15.	POPOVAC SUBOCKI	341,59	14,64	4,29
16.	RAĐENOVCI	173,30	5,92	3,42
17.	RAJČIĆI	2169,60	11,71	0,54
18.	RAJIĆ	3420,68	108,19	3,16
19.	ROŽDANIK	798,04	32,50	4,07
20.	SIGETAC NOVSKI	1277,21	30,43	2,38
21.	STARA SUBOCKA	1567,78	56,50	3,60
22.	STARI GRABOVAC	1710,81	25,88	1,51
23.	VOČARICA	986,37	31,88	3,23
	GRAD UKUPNO:	31.717,44	1267,72	3,40
	SISAČKO-MOSLAVAČKA ŽUPANIJA	446.775,92	26.662,78	5,97

Izvor: Prostorni plan uređenja grada Novska, Državna geodetska uprava

Planirana građevinska područja naselja iznose 3,40% površine Grada Novske. Za usporedbu, u Sisačko-moslavačkoj županiji (zajedno s gradom Novskom) planirana građevinska područja naselja iznose 5,97% površine županije.

Ovi podaci pokazuju o racionalnosti postupanja s prostorom jedinice lokalne samouprave, uvažavajući posebnosti svake od njih: karakteristiku reljefa, gustoću naseljenosti, migraciju stanovništva, infrastrukturne sustave i slično.

2.3. Izdvojena građevinska područja izvan naselja

Ciljanim izmjenama i dopunama Prostornog plana uređenja Grada Novske (»Službeni vjesnik«, broj 8/13) izvan naselja su planirane površine za gospodarsku namjenu - proizvodno poslovnu, za iskorištavanje mineralnih sirovina, za poljoprivrednu namjenu, za sport i rekreaciju, ugostiteljsko - turističku namjenu, za povremeno stanovanje i groblja.

Građevinska područja izvan naselja

NAMJENA GRAĐEVINSKOG PODRUČJA IZVAN NASELJA	PLANIRANO ha	IZGRAĐENO ha	NEIZGRAĐENO ha
GOSPODARSKA: PROIZVODNO-POSLOVNA	312,82	42,67	270,15
POVRŠINE ZA ISKORIŠTAVANJE MINERALNIH SIROVINA	78,75	78,75	0,00
POLJOPRIVREDNA: FARME, TOVILIŠTA	14,40	14,40	0,00
SPORTSKO - REKREACIJSKA	12,72	11,39	1,33
UGOSTITELJSKO - TURISTIČKA	6,23	6,23	0,00
GROBLJA	26,35	13,20	13,15
PODRUČJA ZA POVREMENO STANOVANJE	8,45	8,45	0,00
UKUPNO:	459,72	175,09	284,63

Izvan građevinskog područja naselja nalazi se još 7040,96 ha površine infrastrukturnih sustava, a koje prema ovoj metodologiji nisu ubrojena u građevinska područja. S tom površinom bi se znatno povećala ukupna površina građevinskog područja.

3. GOSPODARSTVO

3.1. Gospodarski pokazatelji

Kao pokazatelj ekonomskog rasta i stupnja razvijenosti određenog područja koristi se indeks razvijenosti prema kojemu se jedinice lokalne samouprave razvrstavaju u skupine (Odluka o razvrstavanju jedinica lokalne, područne i regionalne samouprave prema stupnju razvijenosti (»Narodne novine«, broj 89/10), a na temelju članka 32. Zakona o regionalnom razvoju Republike Hrvatske (»Narodne novine«, broj 147/14). Stupanj razvijenosti određuje se na osnovi indeksa razvijenosti prema sljedećim pokazateljima:

- stope nezaposlenosti
- dohotku po stanovniku
- proračunskih prihoda jedinice lokalne, odnosno područne samouprave po stanovniku
- općem kretanju stanovništva
- stopi obrazovanosti.

Jedinice lokalne samouprave razvrstavaju se u pet skupina:

- u I. skupinu razvrstane su jedinice lokalne samouprave čija je vrijednost indeksa razvijenosti manja od 50% prosjeka Republike Hrvatske
- u II. skupinu razvrstane su jedinice lokalne samouprave čija je vrijednost indeksa razvijenosti između 50% i 75% prosjeka Republike Hrvatske
- u III. skupinu razvrstane su jedinice lokalne samouprave čija je vrijednost indeksa razvijenosti između 75% i 100% prosjeka Republike Hrvatske
- u IV. skupinu razvrstane su jedinice lokalne samouprave čija je vrijednost indeksa razvijenosti između 100% i 125% prosjeka Republike Hrvatske
- u V. skupinu razvrstane su jedinice lokalne samouprave čija je vrijednost indeksa razvijenosti veća od 125% prosjeka Republike Hrvatske.

Jedinice lokalne samouprave koje imaju vrijednost indeksa razvijenosti manji od 75% prosjeka Republike Hrvatske imaju status potpomognutog područja.

Postupak ocjenjivanja svakih pet godina provodi Ministarstvo regionalnog razvoja i fondova Europske unije. Posljednji postupak ocjenjivanja je proveden krajem 2013. godine.

Indeks razvijenosti jedinica lokalne samouprave

JEDINICA LOKALNE SAMOUPRAVE	INDEKS RAZVIJENOSTI	SKUPINE	
DONJI KUKURUZARI	21,50%	<50%	I
GVOZD	30,21%	<50%	I
DVOR	38,59%	<50%	I
SUNJA	44,96%	<50%	I
HRVATSKA DUBICA	46,67%	<50%	I
MAJUR	51,91%	50-75%	II
GLINA	55,50%	50-75%	II
MARTINSKA VES	59,79%	50-75%	II
JASENOVAC	63,27%	50-75%	II
NOVSKA	66,63%	50-75%	II
HRVATSKA KOSTAJNICA	67,06%	50-75%	II
PETRINJA	67,30%	50-75%	II
TOPUSKO	70,73%	50-75%	II
LEKENIK	80,03%	75-100%	III
POPOVAČA	81,17%	75-100%	III
LIPOVLJANI	81,90%	75-100%	III
KUTINA	92,04%	75-100%	III
VELIKA LUDINA	92,75%	75-100%	III
SISAK	99,73%	75-100%	III

Izvor: Ministarstvo regionalnog razvoja i fondova Europske unije

Grad Novska s indeksom razvijenosti od 60,63% je deseta jedinica lokalne samouprave po razvijenosti u Sisačko-moslavačkoj županiji. Nalazi se u II skupini jedinica lokalne samouprave čija je razvijenost 50 - 75% prosjeka Republike Hrvatske.

Županija Sisačko-moslavačka s indeksom razvijenosti od 38,70 svrstana je u I skupinu jedinica područne (regionalne) samouprave čija je razvijenost manja od 75% prosjeka Republike Hrvatske.

3.2. Gospodarske djelatnosti

Osnovne gospodarske djelatnosti u Gradu Novskoj su: poljoprivreda, drvno prerađivačka, 1 metaloprerađivačka industrija te eksploatacija mineralnih sirovina - nafte i plina.

Poljoprivredno zemljište i šume

Osnovni resurs za poljoprivrednu proizvodnju je poljoprivredno zemljište. Prema podacima Državne geodetske uprave, Područnog ureda za katastar Sisak, Odjel za katastar nekretnina Novska, površine poljoprivrednog zemljišta su sljedeće:

UKUPNO	ORANICE I VRTOVI	VOĆNJACI	VINOGRADI	LIVADE	PAŠNJACI	OSTALO
13.364	8332	486	74	1857	2374	242

Iako, prema katastarskim podacima, ima 13.364 ha poljoprivrednog zemljišta, taj podatak ne pokazuje stvarno stanje. Proširenjem građevinskog područja u naseljima i izvan naselja te izgradnjom infrastrukturnih objekata poljoprivredno zemljište se je smanjivalo. Isto tako zemljište koje nije obrađivano dulji niz godina pretvoreno je u šumsko zemljište, a evidencija u katastru nije mijenjana.

Prema podacima iz popisa stanovništva 2011. godine korištene su se sljedeće površine poljoprivrednog zemljišta:

UKUPNO	ORANICE I VRTOVI	VOĆNJACI	VINOGRADI	MASLINICI	LIVADE PAŠNJACI I OSTALO
3.731,05	2667,90	132,62	5,65	2,00	922,88

Izvor: Državna geodetska uprava

Stanovništvo se putem obiteljska poljoprivredna gospodarstva bavi poljodjelstvom, tradicionalnom stočarskom proizvodnjom u parku prirode Lonjsko polje, voćarstvom i povrtlarstvom kako za svoje potrebe, tako i za tržište.

Broj i tip poljoprivrednih gospodarstava

RED. BROJ	TIP GOSPODARSTVA	BROJ GOSPODARSTVA 14. 12. 2015.
1.	OBITELJSKO POLJOPRIVREDNO GOSPODARSTVO (OPG)	625
2.	OBRT	9
3.	TRGOVAČKO DRUŠTVO	7
4.	ZADRUGA	5
	UKUPNO:	646

Izvor: Agencije za plaćanja u poljoprivredi, ribarstvu i ruralnom razvoju

Iz podataka je vidljiva spremnost stanovništva prema udruživanju i zajedničkoj suradnji u području poljoprivrede, tako da se među poljoprivrednim subjektima nalazi pet zadruga i jedna udruga.

Od većih poljoprivrednih subjekata u gradu mogu se izdvojiti »Korina proizvodnja« d.o.o. Novska, »Bobica« d.o.o. Rajić, Pčelarska udruga »Metvica« Novska, Poljoprivredni obrt »Spahić« Brestača, OPG Marko Gračaković, Stara Subocka, OPG Zdenko Jakubek, Novska, OPG Bukvić, Brestača, OPG Ciprijanović, Novska i dr.

Prema podacima Državne geodetske uprave, Područnog ureda za katastar Sisak, Odjel za katastar nekretnina Novska površine šuma i šumskog zemljišta iznose 16.497 ha. Šume su gospodarske i zaštitne namjene, a njima gospodare »Hrvatske šume« d.o.o. Zagreb, Uprava šuma Nova Gradiška, Šumarija Novska.

Upravo velike površine pod šumom su preduvjet za razvoj drvno - prerađivačke industrije. Od poslovnih subjekata u ovom području treba spomenuti d.o.o »Ante Mijić - Querkus« iz Bročica, MMM - Vukelić iz Brestače te »Posvski hrast i »Evolen« d.o.o. iz Novske.

Proizvodnjom i ugradnjom PVS stolarije bavi se d.o.o. »Global - Katavić« iz Novske.

U području metaloprerađivačke industrije posluju firme »Metaflex« d.o.o. Novska i »Metal impex« d.o.o. Novska.

Na području Grada Novske nalaze se eksploatacijska polja nafte i plina Kozarice, Jamarice i Lipovljani.

Vodene površine Grada Novske čine vodotok Veliki Strug te potoci: Subocka, Brestača, Novska, Čapljenac, Palaševac i Rijeka. Svi vodotoci pripadaju vodnom području sliva rijeke Save.

Vodeni potencijal se može i treba iskoristiti za povećanje poljoprivredne proizvodnje navodnjavanjem poljoprivrednih površina. Planom navodnjavanja Sisačko-moslavačke županije predviđena je izgradnja 11 akumulacija na brdskim potocima za potrebe navodnjavanja poljoprivrednog zemljišta.

Prema zadnjim objavljenim podacima Državnog zavoda za statistiku sa stanjem na dan 31. ožujka 2015. godine, a prema Nacionalnoj klasifikaciji djelatnosti iz 2007. godine u Gradu Novskoj u pravnim osobama bilo je zaposleno 1889 osoba i to najviše u području prerađivačke industrije, građevinarstva, obrazovanja i djelatnosti javne uprave i socijalnog osiguranja. Struktura zaposlenih prikazana je u sljedećoj tablici:

Broj zaposlenih po djelatnostima

DJELATNOSTI	BROJ ZAPOSLENIH
- poljoprivreda, šumarstvo i ribarstvo	117
- rudarstvo i vađenje mineralnih sirovina	70
- prerađivačka industrija	470
- opskrba električnim energijom, plinom ...	12
- opskrba vodom, uklanjanje otpadnih voda, gospodarenje otpadom i sanacija okoliša	66
- građevinarstvo	260
- trgovina na veliko i malo, popravak motornih vozila	103
- prijevoz i skladištenje	172
- usluga smještaja, posluživanje hrane	4
- informacije i komunikacije	5
- financijske djelatnosti, osiguranje	25
- stručne, znanstvene i tehničke djelatnosti	28
- administrativne i pomoćne uslužne djelatnosti	2
- javna uprava, obrana, socijalno osiguranje	200
- obrazovanje	255
- zdravstvena zaštita i socijalna skrb	74
- umjetnost, zabava i rekreacija	17
- ostale uslužne djelatnosti	9
UKUPNO:	1889

Izvor: Državni zavod za statistiku

Stanovnici Grada se nastoje i sami zaposliti pa se sustavno razvija malo i srednje poduzetništvo u području trgovine i obrta. Broj obrta prikazan je u sljedećoj tablici:

Broj obrta

BROJ OBRTA	2010.	2011.	2012.	2013.	2014.	2015.
UKUPNO	242	241	245	238	243	235

Izvor: Obrtnička komora Sisačko-moslavačke županije

Blizina parka prirode Lonjsko polje, raznolika prirodna i kulturna baština i bogata lovišta (6 državnih i 4 zajednička) su sve resursi za razvoj turizma: seoskog, sportskog, rekreacijskog, kulturnog i lovnog te se sve više stanovnika zapošljava u ovom području, bilo kao osnovnoj ili dopunskoj djelatnosti. Tu se mogu izdvojiti subjekti: Ekoetno selo Strug, Tradicijski obrt Vojković Novska, Domaća radinost Lončarević Plesmo, Hrvatska udruga kreativnih amatera (HUKA) za izradu ručnih radova u drvetu te Lovačko društvo »Jelen« Novska.

Novljansko jezero na potoku Novska glavno i najveće izletišta građana Novske i okolice sa sve više sadržaja kako za djecu tako i za odrasle.

Nositelj i koordinator turističke djelatnosti je Turistička zajednica Grada Novske.

Broj nezaposlenih osoba

Iako se na području Grada nalaze razna prirodna bogatstva koja se stavljaju u funkciju gospodarstva uz živu poduzetničku aktivnost još uvijek postoji relativno velika nezaposlenost stanovništva.

Prema podacima Hrvatskog zavoda za zapošljavanje, Područni ured Kutina, nezaposlenost je u Gradu iznosila:

GODINA	NEZAPOSLENI UKUPNO	OD TOGA ŽENE	OD TOGA MUŠKARCI
2010.	1289	809	480
2011.	1287	802	485
2012.	1478	924	554
2013.	1543	950	593
2014.	1601	985	616
2015.	1532	947	585

Iz podataka je vidljivo da se broj nezaposlenih osoba znatno povećava od 2012. godine, što se podudara s godinama ekonomske krize.

Poduzetničke zone

Grad nastoji stvoriti pretpostavke za razvoj gospodarstva osnivanjem poduzetničkih zona 1 izgradnjom komunalne infrastrukture.

Prostornim planom Sisačko-moslavačke županije i Prostornim planom uređenja Grada Novske predviđene su četiri poduzetničke zone sljedećih površina:

RED. BROJ	NAZIV ZONE	POVRŠINA (ha)	
		PPŽ SMŽ	PPUG NOVSKE
1.	POSLOVNO TRGOVAČKA ZONA	67,00	56,54
2.	POSLOVNA ZONA ZAPAD	76,00	60,06
3.	POSLOVNA ZONA JUG (NOVSKA)	108,00	102,09
4.	POSLOVNA ZONA ISTOK	79,00	50,33
	UKUPNO:	330,00	269,02

Programom razvoja poduzetničkih zona na području Sisačko-moslavačke županije koji je izradio Upravni odjel za obrt, malo i srednje poduzetništvo i turizam Sisačko-moslavačke županije i podacima sa internetske stranice Grada Novske predviđene su dvije poduzetničke zone kao izdvojeno građevinsko područje izvan naselja za proizvodnu namjenu.

RED. BROJ	NAZIV ZONE	POVRŠINA (ha)	
		PROGRAM RAZVOJA ZONA	WEB GRADA NOVSKE
1.	PODUZETNIČKA ZONA NOVSKA	85,57	85,00
2.	PODUZETNIČKA ZONA ZAPAD	34,00	5,40
	UKUPNO:	119,57	90,40

Poduzetnička zona Novska površine 85 ha i poduzetnička zona Zapad površine 5,40 ha opremljene su svom komunalnom infrastrukturom.

U narednom periodu će biti potrebno uskladiti podatke o površinama poduzetničkih zona.

Grad Novska nudi poticajne mjere za investiranje u poduzetničke zone, kao i potpore za poduzetništvo.

4. OPREMLJENOST PROSTORA INFRASTRUKTUROM

4.1. Opremljenost društvenom infrastrukturom

Uprava i javne službe

Ustrojstvom Grada Novske uspostavljen je sustav lokalne uprave i samouprave, te javnih službi državne uprave na lokalnoj razini.

Sada u Gradu postoji matični ured, Ispostava Hrvatskog zavoda za zdravstveno i mirovinsko osiguranje, Centar za socijalnu skrb, Ispostava Hrvatskog zavoda za zapošljavanje, grunтовница, katastar, porezna uprava, stalne službe općinskog i prekršajnog suda, policijska postaja, poslovnica financijske agencije (FINA-e), poslovnica Privredne banke Zagreb, Ispostave Hrvatskih šuma, Hrvatske elektroprivrede, Hrvatskih pošta i Hrvatska gorska služba spašavanja - Stanica Novska.

U Gradu posluju gradske komunalne organizacije »Novokom« d.o.o. za komunalno gospodarstvo i »Vodovod Novska« d.o.o. za javnu vodoopskrbu i odvodnju.

Kultura, odgoj i obrazovanje

Na području Grada sustav odgoja i obrazovanja obuhvaća predškolski odgoj i osnovno školsko obrazovanje.

Od predškolskih ustanova u Gradu djeluje dječji vrtić »Radost« Novska koji u svom sastavu ima i jaslice.

Osnovnoškolsko obrazovanje provodi se u Osnovnoj školi Novska i Osnovnoj školi Rajić. Evidentno je smanjenje broja upisane djece u osnovne škole, tako da područne škole više nisu u funkciji.

U Gradu još djeluje Srednja škola Novska i glazbena škola za osnovno i srednje glazbeno obrazovanje.

U sklopu Pučkog otvorenog učilišta nalazi se Visoka škola »Nikola Šubić Zrinski« i provodi se obrazovanje odraslih. U sklopu učilišta nalazi se kino dvorana u kojoj se održavaju i kazališne predstave te prostor galerije za izložbe i kulturne sadržaje: promocija knjiga, glazbene večeri, kreativne radionice i sl.

Knjižnica »Ante Jagar« u Novskoj sa fondom od 41.645 knjiga ima 1265 članova. U sklopu knjižnice nalazi se igraonica za djecu, multimedijски prostor i čitaonica.

U osnovnim školama ustanovljene su školske knjižnice za školsku djecu.

Muzejska zbirka nalazi se u privatnom vlasništvu obitelji Sajko.

Danas u Gradu Novskoj djeluje preko devedeset udruga iz različitih područja: kulture, tehničke kulture, športa, vatrogastva, gospodarstva, socijalne skrbi, udruge djece i mladeži i udruge proistekle iz Domovinskog rata.

Iz područja kulture osnovane su sljedeće udruge:

- KUD »Šubić« Novska
- KUD »Brest« Brestača
- KUD »Kolo« Stari Grabovac
- KUD »Bročice« Bročice
- KUD »Paklenica« Paklenica
- KUD »Javor« Jazavica-Voćarica-Roždanik
- Udruga žena »ISKRA« Novska
- Udruga za poticanje športskih aktivnosti i komunikacijske kreativnosti »Ogrc« Novska
- Klapa »Ogrc« Novska
- Matica hrvatska ogranak Novska
- Hrvatsko filatelističko-numizmatičko društvo »Novska '94«
- »Novljanske mažoretkinje«
- »DLAN« - Društvo likovnih autora Novske.

U Gradu djeluje i Vatrogasna zajednica Grada Novske sa članicama - dobrovoljnim vatrogasnim društvima u naseljima: Brestači, Bročicama, Jazavici i Roždaniku, Kozaricama, Novoj Subockoj, Staroj Subockoj, Plesmu, Rajiću i Sigetcu. Naselje Novska koja ima stožerno vatrogasno društvo.

U svim naseljima Grada kontinuirano se uređuju mjesni domovi te služe za društvene i kulturne potrebe stanovništva.

Zdravstvo i socijalna skrb

Primarna zdravstvena zaštita se provodi putem:

- Doma zdravlja Kutina, Ispostava u Novskoj i Rajiću
- Zavoda za javno zdravstvo Sisačko-moslavačke županije
- Zavoda za hitnu medicinu Sisačko-moslavačke županije.

Sekundarna zdravstvena zaštita obavlja se u županijskim zdravstvenim ustanovama:

- Opće bolnice »Dr. Ivo Pedišić« u Sisku
- Neuropsihijatrijske bolnice »Dr. Ivan Barbot« u Popovači
- Lječilištu »Topusko« i »Top-termama« u Topuskom te ostalim zdravstvenim ustanovama u Republici Hrvatskoj.

Od ljekarničke djelatnosti u Novskoj se nalaze 3 ljekarne, a u Rajiću jedna.

Djelatnost socijalne skrbi organizirana je putem Centra za socijalnu skrb i Gradskog društva crvenog križa u Novskoj.

Sport i rekreacija

U sastavu osnovnih škola u Novskoj i Rajiću nalaze se suvremeno opremljene sportske dvorane i otvorena sportska igrališta. U ostalim naseljima to su prvenstveno nogometna igrališta s potrebnim pratećim sportskim objektima.

U Gradu je osnovana Zajednica športskih udruga Grada Novske sa 34 članice - udruge iz raznih sportova: nogometa, košarke, rukometa, stolnog tenisa, kuglanja, šaha, borilačkih sportova športskog ribolova i planinarjenja. U gradu djeluju i školsko - sportski klubovi osnovani pri osnovnim i srednjoj školi.

Uz registrirane sportske klubove postoji i nekoliko neformalnih grupa koje se bave rekreacijom i alternativnim sportovima kao što su: letenje, biciklizam, odbojka na pijesku, aerobiki slično.

Gradska zajednica tehničke kulture ima 5 članica.

Urbanoj funkciji Grada doprinose objekti i sadržaji, prenoćišta, restauracija, ugostiteljskih i trgovačkih radnji, gradska tržnica, autobusni kolodvor, benzinska stanica, stanica za tehnički pregled vozila, radio postaja Novska i dr.

4.2. Opremljenost javnom i komunalnom infrastrukturom

Izgrađena infrastruktura je uvjet funkcionalnog korištenja prostora. Područje Grada Novske predstavlja prostor prometnog koridora istok - zapad i tranzita magistralne energetske infrastrukture: dalekovoda, naftovoda i plinovoda.

4.2.1 Prometna infrastruktura

Razvijena prometna struktura omogućava mobilnost ljudi i roba, smanjuje prometnu izoliranost i omogućava ravnomjerniji razvoj.

Grad Novska, sa prometnog gledišta, ima vrlo kvalitetan položaj. Nalazi se na koridoru važne prometne infrastrukture državnih i županijskih cesta te željezničke pruge.

Cestovni promet

Prema Odluci o razvrstavanju javnih cesta (»Narodne novine«, broj 96/16) područjem Grada Novske prolaze sljedeće ceste:

Autocesta

OZNAKA CESTE	NAZIV CESTE	DULJINA (km)
A3	GP Bregana - Zagreb - Slavonski Brod - GP Bajakovo	24,0

Izvor: Hrvatske ceste d.o.o.

Državne ceste

OZNAKA CESTE	NAZIV CESTE	DULJINA (km)
D47	Lipik (D5) - Novska - Hrvatska Dubica - Hrvatska Kostajnica - Dvor (D6)	15,4
D312	D47 - Novska	1,8
UKUPNO:		17,2

Izvor: Hrvatske ceste d.o.o.

Županijske ceste

OZNAKA CESTE	NAZIV CESTE	DULJINA (km)
Ž3124	D43 - Bunjani- Voloder - Kutina - Novska (D47)	5,5
Ž3217	Kozarice (L3 3141) - D4 7	3,5
Ž3249	Nova Subocka (Ž3124) - Stara Subocka - Krapje (Ž3209)	11,2
Ž3250	Novska (D312) - Bročice - D47	5,1
Ž3251	Novska (Ž3250) - Željeznička postaja	0,7
Ž3252	Novska (D312) - Okučani(D5)	15,7
UKUPNO:		41,7

Izvor: Županijska uprava za ceste

Lokalne ceste

OZNAKA CESTE	NAZIV CESTE	DULJINA (km)
L33140	Stara Subocka (Ž3249) - Sigetac	2,0
L33141	Lipovljani (Z3124) - Kozarice (Z3217) - Novi Grabovac (L33142) -D47	10,5
L33142	L33141 - Novi Grabovac - L33141	3,1
L33143	Ž3124 - Ž3217	4,6
L33144	Rajić (Ž3252) - Željeznička postaja	0,9
L33145	Rajčići - Rajić (Ž3252)	5,5
L33179	D4 7 - Bair - Popovac	1,2
UKUPNO:		27,8

Izvor: Županijska uprava za ceste

Cestovna gustoća, računajući dužinu svih vrsta cesta, osim nerazvrstanih, na području Grada kroz površinu Grada u km² iznosi 0,348 km/km² dok je županijski prosjek 0,401 km/km².

Udio pojedinih vrsta cesta i cestovna gustoća

VRSTA CESTE	DULJINA km	UDIO %	CESTOVNA GUSTOĆA km/km ²
Autoceste	24,0	21,68	0,076
Državne	17,2	15,54	0,054
Županijske	41,7	37,67	0,131
Lokalne	27,8	25,11	0,087
UKUPNO:	110,7	100,00	0,348

Javni putnički cestovni prijevoz je dobro organiziran. Obavlja ga nekoliko autoprijevoznčkih tvrtki.

Željeznički promet

Područjem Grada prolaze međunarodne željezničke pruge sa stajalištima u Novoj Subockoj, Novskoj i Rajiću.

VRSTA PRUGE	OZNAKA	NAZIV	DULJINA (km)
Međunarodna	M103	Dugo Selo - Novska	6,5
Međunarodna	M104	Novska - Tovarnik - Državna granica	15,9
Međunarodna	M502	Zagreb Glavni kolodvor - Sisak - Novska	3,9
UKUPNO:			26,3

Gustoća željezničkih pruga, kao omjer duljina pruga i površine područja, iznosi 0,083 km/km².

Zračni promet

Od objekata za zračni promet jedino je u naselju Nova Subocka izgrađen poljoprivredni aerodrom.

Podaci o postojećoj prometnoj infrastrukturi ukazuju na dobru prometnu povezanost unutar područja Grada, ali i prema drugim dijelovima Županije i šire.

Telekomunikacije

Telekomunikacijski promet je uspostavljen preko izgrađene telekomunikacijske infrastrukture: tranzitno pristupne TC/PC centrale Kutina, udaljenih pretplatničkih stupnjeva (UPS-ova) koji su povezani suvremenim svjetlosnim sustavima prijenosa, pristupnim telekomunikacijskim mrežama i priključcima.

Prema podacima Hrvatske regulatorne agencije za mrežne djelatnosti (RAKOM) iz 2016. godine, za potrebe pokretne telekomunikacijske mreže na području Grada postavljeno je 14 baznih stanica koje se nalaze na 10 lokacija. Pet baznih stanica nalaze se na antenskim stupovima.

Prostorom Grada Novske je obuhvaćeno 9 elektroničkih komunikacijskih zona namijenjenih izgradnji samostojećih antenskih stupova.

Pošta

Poštanski uredi nalaze se u naseljima Novskoj i Rajiću.

4.2.2. Energetska infrastruktura

Elektroopskrba

Područje Grada Novske uključeno je u elektroopskrbni sustav preko transformatorskog postrojenja TS 35/10 kV u Novskoj koje je povezano sa elektroopskrbnim sustavom preko 35 kV dalekovoda sa TS 110/35 kV Nova Gradiška, odnosno TS 220/110/35 kV Međurić.

Područje Grada Novske pokriva HEP Operator distribucijskog sustava d.o.o. Zagreb, Distribucijsko područje Elektre Križ.

Prema podacima distributera trenutno u Gradu Novskoj postoje sljedeći elektroenergetski objekti:

- trafo stanica TS 35/10 kV 1 kom
- trafostanica TS 10(20)/0,4 kV 119 kom
- dalekovodi 35 kV 23.266 m
- dalekovodi 10 kV 264.962 m

Opskrba naftom i plinom

Na području Grada Novske nalaze se koridori magistralnih naftovoda za međunarodni promet (JANAF) i plinovoda koji prolaze uz auto cestu A3. U postojeće koridore postavljati će se i budući cjevovodi.

Na području Grada izgrađeni su i magistralni plinovodi sa trasama Lipovljani - Janja Lipa, Lipovljani - Popovača i Lipovljani - MRS Novska. Područje Grada Novske opskrbljuje se plinom sa magistralnog plinovoda Ivanić Grad- Kutina - Novska na koji se, preko mjerno redukcijske stanice Novska, spaja plinska distributivna mreža.

Distributivna plinska mreža je izgrađena u svim naseljima Grada gdje je, zbog broja stanovnika, ulaganje u ovaj infrastrukturni objekt ekonomski isplativo.

Na području naselja Kozarice izgrađeno je postrojenje - skladište nafte i naftnih derivata vezano za eksploatacijska polja Kozarice, Jamarice i Lipovljani.

4.2.3. Opskrba pitkom vodom i odvodnja otpadnih voda

Vodoopskrbni sustav Grada temelji se na vodocrpilištu Drenov Bok, uređaju za kondicioniranje vode, vodospremnica »Samar brdo 1« i »Samar brdo 2« te 121 km vodovodne mreže.

Vodoopskrbom upravlja poduzeće »Vodovod Novska« d.o.o. za javnu vodoopskrbu i odvodnju. Vodoopskrbom je obuhvaćeno 15 naselja, tj. sva naselja u nizinskom dijelu Grada. Priključenost stanovništva na javnu vodoopskrbnu mrežu u prosjeku iznosi 67%.

Potrošnja pitke vode po stanovniku iz ovog vodoopskrbnog sustava iznosi 4,1 m³/mjesečno.

Odvodnja otpadnih voda

Na području Grada Novske izgrađena je osnovna kolektorska mreža mješovitog sustava odvodnje i dio sekundarne kanalske mreže uključivo dio glavnih kolektora.

Postotak izgrađenosti kanalizacijske mreže na području Grada Novske iznosi 65%.

U dijelovima Grada gdje nije izgrađena kanalizacijska infrastruktura otpadne vode se ispuštaju u septičke jame, a oborinske, sa krovova, prometnih i drugih površina u grabe, odvodne kanale ili direktno, nepročišćene u recipijente.

4.2.4. Gospodarenje otpadom

Postupanje s otpadom temelji se na Planu gospodarenja otpadom Grada Novske i Županijskom planu gospodarenja otpadom koji predviđa izgradnju Županijskog centra gospodarenja otpadom i sanaciju i zatvaranje postojećih ne uvjetnih odlagališta.

Planom gospodarenja otpadom Republike Hrvatske za razdoblje 2017. - 2022. godine (»Narodne novine«, broj 3/17) predviđena je uspostava regionalnih centara gospodarenja otpadom, od kojih ni jedan ne bi bio na području Sisačko-moslavačke županije. Komunalni i drugi otpad sa područja Grada Novske deponirao bi se na Regionalnom centru gospodarenja otpadom u mjestu Šagulje u Slavansko - brodskoj županiji.

Do realizacije ovoga plana komunalni i drugi otpad zbrinjavati će se na dosadašnji način. U Gradu Novskoj skupljanje i odvoz komunalnog i drugog otpada vrši komunalno poduzeće »Novokom« d.o.o. za komunalno gospodarenje Novska te ga odvozi na odlagalište komunalnog otpada »Kurjakana« koje ne zadovoljava sve potrebne uvjete odlagališta.

Zakonom o održivom gospodarenju otpadom (»Narodne novine«, broj 94/13) propisana je, između ostalog, obveza odvojenog prikupljanja otpadnog papira, metala, stakla, plastike, tekstila i glomaznog komunalnog otpada. Grad je djelomično uspostavio odvojeno prikupljanje otpada putem zelenih otoka i odgovarajućih kontejnera.

Grad Novska izgradio je reciklažno dvorište na lokaciji deponije komunalnog otpada »Kurjakana«.

Godine 2014. Grad Novska je donio Plan gospodarenja otpadom (»Službeni vjesnik«, broj 39/14).

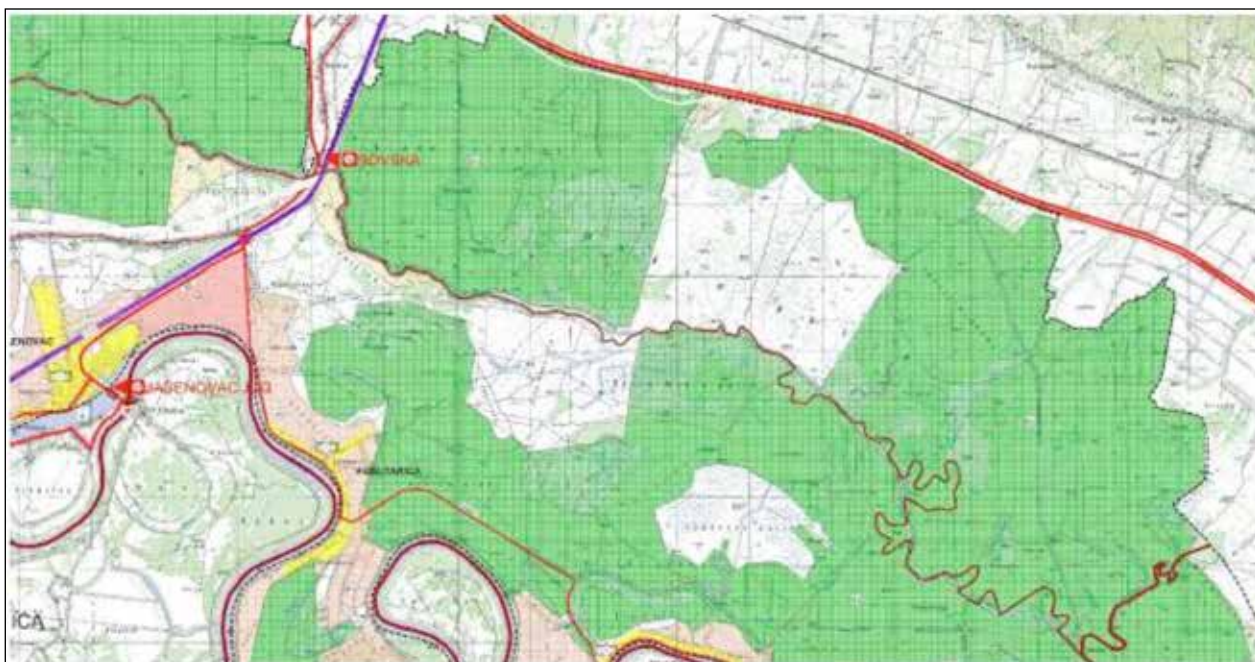
5. ZAŠTITA I KORIŠTENJE DIJELOVA PROSTORA OD POSEBNOG ZNAČAJA

5.1. Zaštićene prirodne vrijednosti

Na području Grada Novske prema Zakonu o zaštiti prirode zaštićena je samo jedna prirodna vrijednost:

NAZIV	KATEGORIJA ZAŠTITE	REG. BROJ	POVRŠINA (ha)
LONJSKO POLJE	PARK PRIRODE	821	8292,32

Izvor: Državni zavod za zaštitu prirode



Izvor: Državni zavod za zaštitu prirode

Prema studiji zaštite prirode Sisačko-moslavačke županije, koju je izradio Državni zavod za zaštitu prirode za potrebe izmjena i dopuna Županijskog prostornog plana, 2006. godine, na području Grada Novske je evidentirana i predložena za zaštitu prirodna vrijednost:

NAZIV	KATEGORIJA ZAŠTITE	POVRŠINA (ha)
POTOK NOVSKA	PARK ŠUMA	665,42

Izvor: Državni zavod za zaštitu prirode

Prostornim planom uređenja Grada Novske (»Službeni vjesnik«, broj 7/05, 42/10 i 8/13) predlažu se za zaštitu u kategoriji spomenika parkovne arhitekture sljedeća područja:

- gradski park - Novska
- ulični drvodred, Zagrebačka ulica, Novska
- ulični drvodred platana, Ulica kralja Zvonimira, Novska.

Ekološka mreža

Zakonom o zaštiti prirode (»Narodne novine«, broj 80/13) je propisana, a Uredbom Vlade Republike Hrvatske (»Narodne novine«, broj 124/13 i 105/15) je proglašena ekološka mreža Republike Hrvatske koja je ujedno i područje Nature 2000; tj. ekološke mreže Europske unije.

Ekološku mrežu čine područja očuvanja značajna za ptice i područja očuvanja značajna za vrste i stanišne tipove.

Na području Grada Novske nalazi se jedno područje očuvanja značajno za ptice i jedno područje očuvanja značajna za vrste i stanišne tipove.

RED. BROJ	IDENTIFIKACIJSKI BROJ PODRUČJA	NAZIV PODRUČJA	PODRUČJE OČUVANJA
1.	HR 1000004	DONJA POSAVINA	Za ptice - POP područja
2.	HR 2000416	LONJSKO POLJE	Za vrste i stanišne tipove - POVS područja

Izvor: Uredba o izmjeni Uredbe o ekološkoj mreži (»Narodne novine«, broj 105/15)

Područja ekološke mreže Republike Hrvatske na području Grada Novske



Izvor: Uredba o izmjeni Uredbe o ekološkoj mreži (»Narodne novine«, broj 105/15)

5.2. Zaštita i očuvanje kulturnih dobara

Kulturna dobra, u smislu Zakona o zaštiti i očuvanju kulturnih dobara, jesu:

- »Pokretne i nepokretne stvari od umjetničkog, povijesnog, paleontološkog, arheološkog, antropološkog i znanstvenog značaja,
- arheološka nalazišta i arheološke zone, krajolici i njihovi dijelovi koji svjedoče o čovjekovoj prisutnosti u prostoru, a imaju umjetničku, povijesnu i antropološku vrijednost,
- nematerijalni oblici i pojave čovjekova duhovnog stvaralaštva u prošlosti kao i dokumentacija i bibliografska baština i
- zgrade, odnosno prostori u kojima se trajno čuvaju ili izlažu kulturna dobra i dokumentacija o njima«.

Svojstvo kulturnog dobra utvrđuje Ministarstvo kulture, Uprava za zaštitu kulturne baštine, Konzervatorski odjel u Sisku na temelju stručnog vrednovanja.

Izradom Konzervatorske podloge izvršena je inventarizacija i sistematizacija svih kulturnih dobara Grada Novske.

Sljedeća kulturna dobra su zaštićena prema Zakonu o zaštiti i očuvanju kulturnih dobara.

Zaštićena kulturna dobra

RED. BROJ	KULTURNO DOBRO	NASELJE	BROJ REGISTRA
1.	CRKVA SVETOG TEODORA TIRONA	LOVSKA	ROS-0514
2.	GROBLJE ŽRTAVA FAŠISTIČKOG TERORA SA SPOMENIKOM	NOVSKA	ROS-0355
3.	SPOMENIK SA SPOMEN-KOSTURNICOM	NOVSKA	ROS-0345
4.	GROB NEZNANOG BORCA	NOVSKA	ROS-0406
5.	ZGRADA POŠTE, TRG L. I. ORIOVČANINA 9	NOVSKA	Z - 2912
6.	CRKVA SVETOG LUKE EVANĐELISTE	NOVSKA	Z - 3071
7.	ZGRADA HOTELA KNOPP	NOVSKA	Z - 4069
8.	ZGRADA DRAPCZINSKI, ZAGREBAČKA 26	NOVSKA	Z - 4123
9.	NAMJEŠTAJ PRVE KOTARSKJE LJEKARNE »SVET A MARIJA« - POKRETNO K. DOBRO	NOVSKA	Z - 6081
10.	ETNOGRAFSKA ZBIRKA VUKALOVIĆ - POKRETNO KULTURNO DOBRO	PLESMO	P - 4182
11.	CRKVA SVETOG TOME APOSTOLA	RAJIĆ	ROS-0245
12.	POVIJESNA SEOSKA CJELINA NASELJA STARA SUBOCKA	STARA SUBOCKA	Z-5728
13.	CRKVA POHOĐENJA BLAŽENE DJEVICE MARIJE	STARA SUBOCKA	Z - 1919

Izvor: Ministarstvo kulture, Konzervatorski odjel u Sisku

Mjere zaštite i očuvanja zaštićenih kulturnih dobara utvrđene su rješenjem o zaštiti.

Ostala kulturna dobra koja su naznačena u Prostornom planu uređenja Grada Novske, štite se odredbama tog plana sve do donošenja rješenja o privremenoj ili trajnoj zaštiti.

Na sljedećim tradicijskim građevinama unutar zone zaštite povijesne cjeline naselja Stara Subocka vršeni su radovi obnove odnosno istraživanja:

- Tradicijska građevina Stara Subocka br. 47
- Tradicijska građevina Stara Subocka br. 72.

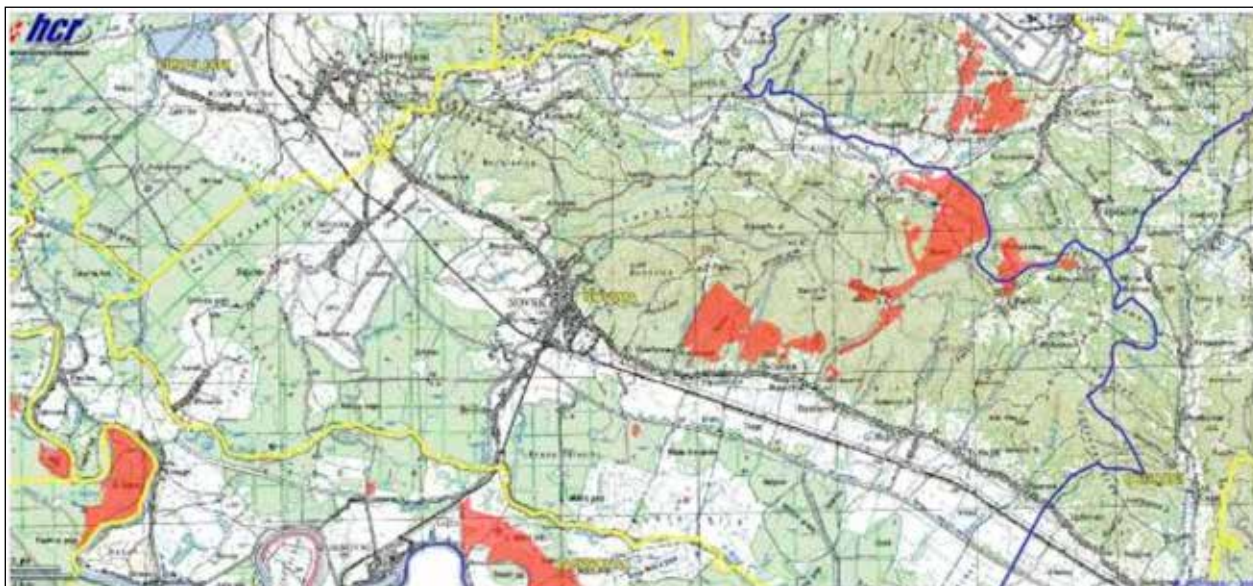
5.3. Područja posebnih karakteristika

Prostor Grada Novske, što se potresa tiče, nalazi se unutar granice 6 - 7° Mercalli-Cancani-Siebergove (MCS) ljestvice.

Kao posljedica seizmičkog djelovanja na mogućim aktivnim pravcima potresa, nadovezuju se pojave klizišta te mogućnost stvaranja većih odrona. Klizišta se pojavljuju u naseljima Novska i Rajić.

Brdsko - prigorsko područje podložno je i eroziji.

Kao direktna posljedica ratnih operacija u Domovinskom ratu ostala su područja onečišćena minskoeksplozivnim i neeksplozivnim ubojitim sredstvima. Ta područja Grada Novske prikazana su na karti Hrvatskog centra za razminiranje.



U vrijeme visokih voda, zbog velikih količina padalina i topljenja snijega, vode rijeke Save i njenih pritoka, poplavljaju područje Lonjskog polja.

Kod planiranja i gradnje građevina treba posebno voditi računa o ograničenjima i zahtjevima sa posebnim uvjetima gradnje u zonama i pravcima najjačih mogućih stupnjeva potresa, erozije i poplavnog područja.

6. OBVEZNI PROSTORNI POKAZATELJI

Svi prostorni pokazatelji propisani su Pravilnikom o sadržaju i obveznim prostornim pokazateljima izvješća o stanju u prostoru (»Narodne novine«, broj 48/14 i 19/15).

Popis obveznih prostornih pokazatelja

	OSNOVNA TEMATSKA CJELINA	SKUPINA	POKAZATELJ	JEDINI-CA	VRIJE DNOŠT
1.	OPĆI POKAZATELJI RAZVOJNIH KRETANJA				
1.1.	DEMOGRAFSKA STRUKTURA	A.Razmještaj i struktura stanovništva	1. Broj stanovnika 2. Indeks kretanja broja stanovnika 3. Prirodni prirast stanovništva	broj broj broj	13.518 94,45 -795
		B.Razmještaj i struktura domaćinstva	1. Broj domaćinstva 2. Indeks rasta broja domaćinstva 3. Prosječna veličina domaćinstva	broj broj broj	4458 96,16 3,03
1.2.	SOCIJALNO – GOSPODARSKA STRUKTURA	Ekonomski razvoj	1. Indeks razvijenosti 2. Stupanj razvijenosti	broj broj	66,63 II
2.	STRUKTURA NASELJA I PODRUČJA ZA RAZVOJ IZVAN NASELJA				
2.1.	OBILJEŽJA SUSTAVA NASELJA	Razmještaj, gustoća naselja i naseljenost	1. Broj naselja 2. Gustoća naselja	broj broj naselja /1000km ²	23 72
			3. Gustoća naseljenosti	broj stan. /km ²	42,62
		A. Površina naselja	1. Površina naselja	ha	31.940

2.2.	KORIŠTENJE ZEMLJIŠTA U NASELJIMA	B. Građevinska područja(GP)	1.Površina GP naselja-ukupno planirana 2.Udio GP u odnosu na ukupnu površinu JLS 3.Udio izgrađenog GP u odnosu na ukupnu Površinu JLS 4.Udio neizgrađenog GP u odnosu na Ukupno GP 5.Broj stanovnika/ukupna površina GP 6.Broj stanovnika/izgrađena površina GP	ha % % % stan./ha stan./ha	1268 3,40 3,08 22,91 10,66 13,84
2.3.	IZDVOJENA GRAĐEVINSKA PODRUČJA (IZVAN NASELJA)	Izdvojena građevinska područja(IGP)	1.Površina izdvojenog građevinskog područja izvan naselja-ukupno planirana 2.Površina i udio površine IGP pojedine namjene u odnosu na ukupnu površinu IGP: 2.a.Ugostiteljsko – turistička namjena 2.b.Gospodarska namjena-ukupna (proizvodna,poslovna,infrastrukturna, OIE i dr) 2.c.Sport i rekreacija 2.d.Područja posebne namjene 2.e.Površina groblja 3.Ukupni smještajni kapaciteti U TRP	ha ha % ha % ha % ha, % ha, % broj	460,0 6,0 1,30 406,0 88,26 12,7 2,76 - - 26,4 5,74 44
3.	POSTOJEĆA INFRASTRUKTURNA OPREMLJENOST				
3.1.	PROMETNA INFRASTRUKTURA	A. Cestovni promet	1.Duljina cesta po vrstama 2.Udio pojedinih vrsta cesta 3.Cestovna gustoća(dužina ceste/površina područja)	km % km/km ²	110,7 tekstu 0,348
B. Željeznički promet		1.Duljina pruga prema vrsti 2.Udio pojedinih vrsta željezničkih pruga 3.Gustoća željezničkih pruga (dužina/površina područja)	km % km/km ²	26,3 u tekstu 0,083	
C. Zračni promet		1.Broj zračnih luka prema vrsti 2.Površina zračnih luka	broj ha	0	
D.Pomorski promet		1.Broj luka prema vrsti 2.Površina kopnenog dijela luke 3.Luke nautičkog turizma prema broju vezova	broj ha broj	0	
E.Riječni promet		1.Broj riječkih luka prema veličini i rijeci 2.Klasa i duljina plovnih putova	broj klasa,km	0	
F.TK infrastruktura		1.Broj postojećih baznih stanica na 100 stanovnika	broj/100 st	0,104	
3.2.	ENERGETSKA INFRASTRUKTURA	A.Opskrba električnom energijom	1.Duljina elektroopskrbnih vodova 2.Udio i duljina elektroopskrbnih vodova prema vrsti	km %,km	u tekstu
B.Opskrba plinom		1.Duljina plinovoda 2.Udio prema vrsti plinovoda	km %		
C.Opskrba naftom		1.Duljina naftovoda	km		
3.3.	OPSKRBA VODOM I ODVODNJA OTPADNIH VODA	A.Opskrba pitkom i tehnološkom vodom	1.Duljina javne vodoopskrbne mreže 2.Potrošnja pitke vode	km l/stan./god.	121 49.000
B.Pročišćavanje otpadnih voda		1.Duljina kanalizacijske mreže 2.Uređaji za pročišćavanje otpadnih voda-broj i kapacitet	km broj, ES	50 0	
3.4.	GOSPODARENJE OTPADOM	Odlagalište otpada	1.Broj i površina odlagališta prema vrsti 2.Sanacija neuređenih odlagališta (broj,površina)	broj,ha broj,ha	u tekstu u tekstu
4.	KORIŠTENJE I ZAŠTITA ZNAČAJNIH PROSTORA				

4.1.	KORIŠTENJE PRIRODNIH RESURSA	A. Poljoprivreda	1.Ukupna površina poljoprivrednog Zemljišta 2.Udio poljoprivrednog zemljišta 3.Površina poljoprivrednog zemljišta po stanovniku	ha % ha/stan.	6978 21,85 0,52
		B. Šumarstvo	1.Ukupna površina šumskog zemljišta 2.Udio šumskog zemljišta 3.Površina šumskog zemljišta po stanovniku	ha % ha/stan.	15.786 49,42 1,17
		C. Vode	1.Površina površinskih voda prema vrsti (jezero,ribnjak,umjetni bazen, more..) 2.Udio površina površinskih voda u odnosu na površinu JLS/županije/države	ha %	407 1,27
		D.Morska obala	1.Morska obala-dužina obalne crte	km	0
		E.Mineralne sirovine	1.Broj i površina eksploatacijskih polja po vrstama mineralnih sirovina	broj, ha	u tekstu
4.2	ZAŠTIĆENA PODRUČJA	Zaštićena područja prirode	1.Broj i površina zaštićenih objekata prirodnih vrijednosti prema vrsti 2.Broj i površina ekološki značajnih područja 3.Broj i površina potencijalnih(NATURA 2000) područja	broj ha broj ha broj,ha	1 8292 1 665 2 8292
4.3.	KULTURNA DOBRA	Struktura registriranih kulturnih dobara	1.Broj zaštićenih nepokretnih kulturnih dobara 2.Broj ili udio obnovljenih kulturnih dobara 3.Broj ili udio ugroženih kulturnih dobara	broj broj,% broj,%	10 u tekstu -
4.4.	PODRUČJA POSEBNIH KARAKTERISTIKA	Područje potencijalnih prirodnih i drugih nesreća	Opisati u tekstualnom dijelu izvješća		u tekstu
5.	DOKUMENTI PROSTORNOG UREĐENJA				
5.1.	POKRIVENOST PROSTORNIM PLANOVIMA	Pokrivenost PP prema razini planova i izvješća	1.Broj donesenih PP 2.Broj donesenih izmjena i dopuna PP 3.Broj PP u izradi	broj broj broj	2 1 0
5.2.	PROVEDBA PROSTORNIH PLANOVA		1.Broj izdanih pojedinačnih akata prostornog uređenja po vrstama	broj	u tekstu

III. ANALIZA PROVEDBE PROSTORNIH PLANOVA I DRUGIH DOKUMENATA

1 . Izrada prostornih planova

Strategija prostornog razvoja Republike Hrvatske i Prostorni plan Županije daju smjernice i okvir za izradu Prostornog plana uređenja jedinice lokalne samouprave.

Prostorni plan uređenja

Prostorni plan uređenja grada određuje usmjerenja za razvoj djelatnosti i namjenu površina, te uvjete za održivi i uravnoteženi razvoj na području grada. Sadržaj prostornog plana uređenja grada propisan je Zakonom o prostornom uređenju.

Prostorni plan uređenja Grada Novske je donesen 2005. godine (»Službeni vjesnik«, broj 7/05).

Izmjene i dopune Prostornog plana uređenja Grada Novske su donesene 2010. godine (»Službeni vjesnik«, broj 42/10).

Ciljane Izmjene i dopune Prostornog plana uređenja Grada Novske donesene su 2013. godine (»Službeni vjesnik«, broj 8/13).

Svi provedbeni planovi, tj. planovi nižeg reda moraju biti usklađeni s Prostornim planom uređenja grada.

Projekti za razvoj javne i komunalne infrastrukture moraju biti usklađeni s Prostornim planom uređenja grada, a planiranje i gradnja gospodarskih objekata u gospodarskim zonama treba se odvijati prema planovima nižeg reda (UPU).

Urbanistički planovi uređenja (UPU)

Sukladno Zakonu o prostornom uređenju urbanistički planovi uređenja propisuju uvjete provedbe svih zahvata u prostoru unutar svog obuhvata. Donosi se obvezno za neuređene dijelove građevinskog područja naselja i za izgrađene dijelove tih područja planiranih za urbanu preobrazbu ili urbanu sanaciju.

Grad Novska ima izrađen Urbanistički plan uređenja Grada Novske (»Službeni vjesnik«, broj 31/07, 49/07, 4/09 i 19/13).

Detaljni planovi uređenja (DPU)

Iako postojećim Zakonom o prostornom uređenju (»Narodne novine«, broj 153/13) nije predviđena izrada detaljnih planova uređenja jer su njihovu ulogu preuzeli urbanistički planovi, već izrađeni se koriste do stavljanja van snage.

Grad Novska ima izrađene sljedeće detaljne planove uređenja:

- DPU »Zapad 1« - »Službeni vjesnik«, broj 53b/09 i 8/13
- DPU groblja Vočarica - »Službeni vjesnik«, broj 3/13.
- DPU proširenja mjesnog groblja u Brestači - »Službeni vjesnik«, broj 8/13.

2. Provedba prostornih planova

Prostorni planovi provode se izdavanjem dozvola, rješenja, potvrda i uvjerenja za gradnju, uporabu i uklanjanje objekata.

Prema podacima Upravnog odjela za prostorno uređenje, graditeljstvo i zaštitu okoliša Sisačko-moslavačke županije u razdoblju od 2010. do 2015. godine izdani su sljedeći provedbeni dokumenti:

GODINA	RJEŠENJA O IZVEDENOM STANJU	LOKACUSKE DOZVOLE	POTVRDA GLAVNOG PROJEKTA	GRAĐEVINSKE DOZVOLE	RJEŠENJA O UVJETIMA GRAĐENJA	UPORABNE DOZVOLE
2010.	11	23	14	0	25	1
2011.	10	30	18	0	34	4
2012.	22	25	15	0	19	8
2013.	121	12	13	0	15	5
2014.	164	2	3	8	13	81
2015.	123	4	0	31	1	224

3. Provedba drugih dokumenata koji utječu na prostor

Osnovni dokument prostornog uređenja Grada Novske je Prostorni plan uređenja Grada. Na prostor Grada utječu i dokumenti prostornog uređenja više razine:

- Strategija prostornog uređenja Republike Hrvatske
- Plan prostornog uređenja Republike Hrvatske
- Prostorni plan Sisačko-moslavačke županije.

Grad Novska ima donesen razvojni dokument »Program ukupnog razvoja« 2009. godine.

Kao članica LAG-a »Zeleni trokut« Grad Novska participira u Lokalnoj razvojnoj strategiji koja je donesena za sve članice LAG-a za razdoblje 2014. - 2020. godine. Strategija je osnovni »razvojni dokument u okviru kojeg su identificirane odgovarajuće provedbene mjere proizašle temeljem analize stanja i SWOT analize područja«. Strategija je nadređeni razvojni dokument jedinicama lokalne samouprave koje su članice LAG-a, a služi kao podloga za korištenje sredstava iz europskih fondova.

Temeljem dokumenata prostornog uređenja i razvojnih dokumenata izrađuje se projektna dokumentacija za komunalne i infrastrukturne projekte, kao što je izgradnja vodoopskrbne mreže, izgradnja i sanacija javne rasvjete te uređenje prometne i druge infrastrukture.

4. Provođenje zaključaka, smjernica, prijedloga za unaprjeđenje, preporuka, aktivnosti odnosno mjera iz prethodnog Izvješća o stanju u prostoru od 2006. do 2009. godine

Prethodno Izvješće o stanju u prostoru Grada Novske za razdoblje do 2009. godine i Program mjera za unaprjeđenje stanja u prostoru za razdoblje od 2006. do 2009. godine predviđao je sljedeće:

- donošenje Izmjena i dopuna Prostornog plana uređenja Grada Novske
- izradu i donošenje Izmjene i dopuna Urbanističkog plana uređenja naselja Novske
- dovršenje izrade i donošenja Detaljnog plana uređenja »Ulice Tina Ujevića«
- osiguranje podloga u digitalnom obliku za izradu prostornih planova (katastarske i orto foto planove)

- izradu posebnih geodetskih podloga za idejne projekte
- izradu detaljnih planova uređenja za groblja
- izradu i donošenje Plana gospodarenja otpadom Grada Novske
- gradnja prometne i ostale komunalne infrastrukture.

Prometnice

- rekonstrukcija Staroselske ulice u Novskoj
- rekonstrukcija Ulice Matije Gupca u Novskoj
- rekonstrukcija Ulice Vladimira Nazora od željezničke pruge do Ulice kralja Tomislava u Novskoj
- gradnja prometnice u poduzetničkoj zoni Zapad u Novskoj
- gradnja prometnica u Poduzetničkoj zoni Jug u Novskoj
- gradnja spojne ceste od državne ceste D47 do Potočne ulice u Novskoj
- gradnja spojne ceste od Ulice kralja Zvonimira do Osječke ulice u Novskoj
- gradnja prometnice od državne ceste D47 do Ulice Antuna Gustava Matoša u Novskoj
- gradnja spojnih cesta Kolodvorske ulice i Ulice Alojzija Stepinca u Novskoj
- gradnja autobusnog stajališta u Zagrebačkoj ulici u Novskoj
- gradnja Radničke ulice u Brestači
- rekonstrukcija Ilirske ulice u Novskoj
- rekonstrukcija Školske ulice, Ulice Torine i Selske u Novoj Subockoj
- rekonstrukcija Ulice Ivana Gundulića u Novskoj
- rekonstrukcija Ulice Slavka Batušića.

Vodoopskrba i odvodnja

- gradnja vodovoda Lipovljani - Kozarice
- izmjena gravitacijskog cjevovoda s izradom privremenog napajanja grada Novska
- izgradnja paralelnog voda od PPV do RSB 1
- izgradnja sekundarnih odvojaka u naseljima
- gradnja vodovodne i kanalizacijske mreže u poduzetničkim zonama Zapad i Jug
- gradnja vodovodne i kanalizacijske mreže u stambenoj zoni južno od Hercegovačke ulice u Novskoj
- gradnja sustava odvodnje otpadnih voda koji obuhvaćaju naselja Stari Grabovac, Paklenica, Voćarica, Jazavica, Roždanik, Rajić i Borovac
- gradnja II. faze sustava Brestača - Nova Subocka s uređajem za pročišćavanje u Novoj Subockoj
- gradnja uređaja za pročišćavanje otpadnih voda za sustav Novska u naselju Bročice
- izgradnja kanalizacije u Potočnoj ulici u Novskoj.

Elektroopskrba

- gradnja trafostanice TS 110/10(20) kV u Poduzetničkoj zoni Jug u Novskoj s priključnim dalekovodom
- gradnja trafostanica TS 10/0,4 kV s priključnim dalekovodima i mrežama niskog napona u Poduzetničkim zonama Zapad i Jug, te stambenoj zoni južno od Hercegovačke ulice u Novskoj
- gradnja javne rasvjete u Poduzetničkim zonama Zapad i Jug, te stambenoj zoni južno od Hercegovačke ulice u Novskoj
- ugradnja ekološke javne rasvjete.

Gospodarenje otpadom

- saniranje divljih deponija
- selektiranje komunalnog otpada - uređenje zelenih otoka
- sanacija i nastavak rada (do 2010.) godine odlagališta komunalnog otpada Kurjakana.

Groblja

- Proširenje groblja i gradnja mrtvačnice u Brestači.
- gradnja društvene infrastrukture
 - gradnja nove osnovne škole u Novskoj
 - gradnja dječjeg vrtića u Novskoj
 - rekonstrukcija Osnovne škole u Novoj Subockoj
 - rekonstrukcija Društvenog doma u Brestači
 - gradnja svlačionica u Staroj Subockoj
 - rekonstrukcija Društvenog doma u Bročicama
 - rekonstrukcija Društvenog doma u Novoj Subockoj.

Analizom provedbe predviđenih aktivnosti utvrđeno je sljedeće:

- donesene su Izmjene i dopune Prostornog plana uređenja grada (»Službeni vjesnik«, broj 42/10)
- donesene su Ciljane izmjene i dopune Prostornog plana uređenja grada (»Službeni vjesnik«, broj 8/13)
- pribavljene su topografske, katastarske i orto foto karte za izradu planova
- donesene su Izmjene i dopune Urbanističkog plana uređenja Grada Novske (»Službeni vjesnik«, broj 4/09 i 19/13)
- donesen je Detaljni plan uređenja poduzetničke zone »Zapad 1« (»Službeni vjesnik«, broj 53b/09 i 8/13)
- donesen je Detaljni plan uređenja groblja Voćarica (»Službeni vjesnik«, broj 3/13)
- donesen je Detaljni plan uređenja proširenje mjesnog groblja u Brestači (»Službeni vjesnik«, broj 8/13)
- donesen je Plan gospodarenja otpadom (»Službeni vjesnik«, broj 39/14)

- rješavani su imovinsko pravni odnosi, izrađivana je projektna dokumentacija i građeni su objekti društvene i komunalne infrastrukture i to:
 - uređivane su nerazvrstane ceste
 - rekonstruirane su Staroselska ulica, Ilirska ulica, Ulica Ivana Gundulića i Ulica Slavka Batušića u Novskoj
 - izgrađena je spojna cesta od Ulice Tina Ujevića do državne ceste D47 u Novskoj
 - djelomično su izgrađene prometnice u Poduzetničkoj zoni Novska
 - izgrađeno je autobusno stajalište u Zagrebačkoj ulici u Novskoj
 - nastavljena je izgradnja vodoopskrbne mreže u naseljima
 - izgrađen je vodovod Lipovljani - Kozarice
 - u izgradnji je vodovodna i kanalizacijska mreža u poduzetničkoj zoni Novska
 - vršeni su radovi proširenja javne rasvjete u naselju Novska i poduzetničkoj zoni Novska
 - izgrađena je trafostanica TS 10/0,4 kV s priključnim dalekovodima i mrežama niskog napona u poduzetničkim zonama »Zapad«, »Novska« i dijelu naselja Novska
 - vršena je ugradnja ekološke javne rasvjete
 - kontinuirano se saniraju divlja odlagališta otpada
 - odlagalište komunalnog otpada »Kurjakana« je u fazi sanacije
 - uređivani su zeleni otoci i uvedeno je selektivno prikupljanje komunalnog otpada
 - uređivani su društveni domovi u Brestaći, Bročicama, Jazavici i dr.

Radovi na infrastrukturnim objektima su trajnog karaktera, zbog proširenja kapaciteta ili rekonstrukcije postojećih objekata pa će se nalaziti i u svim budućim planovima i izvješćima.

IV. PREPORUKE ZA UNAPRJEĐENJE ODRŽIVOG RAZVOJA U PROSTORU S PRIJEDLOGOM PRIORITETNIH AKTIVNOSTI

1. Potrebe, mogućnosti i ograničenja daljnjeg održivog razvoja u prostoru Grada Novske obzirom na okolnosti, sektorska opterećenja i izazove

Strategija održivog razvoja »kao univerzalnog zahtjeva na kojemu se temelje osnovni ciljevi - teritorijalna, socijalna i gospodarska kohezija« prenosi se i u područje prostornog razvoja, tako da gospodarski razvoj bude prihvatljiv okolišu.

Cjelokupno društvo sustavno nastoji smanjiti pritisak na prostor i okoliš prioritarno kroz utjecaj na onečišćivače okoliša.

Jedna od najvažnijih zadaća jedinica lokalne i područne (regionalne) samouprave je da kroz svoje razvojne planove ostvare spomenuti cilj.

Razvoj Grada Novske temelji se na postavkama sljedećih dokumenata:

- »Strategije regionalnog razvoja Republike Hrvatske 2011. - 2013. godine«, koju je 2010. godine izradilo Ministarstvo regionalnog razvoja, šumarstva i vodnog gospodarstva
- Županijskom razvojnom strategijom
- Lokalnoj razvojnoj strategiji LAG-a
- Programu ukupnog razvoja Grada Novske.

Jedan od glavnih problema koji se direktno odražava na sve segmente razvoja je depopulacija seoskog prostora. Vezano na to javlja se i nedostatak kvalitetnih kadrova u gotovo svim segmentima gospodarstva.

Mladi i obrazovani ljudi odlaze iz ruralnih područja u gradove u potrazi za zaposlenjem. Takva situacija kao prioritet nameće stvaranje uvjeta za ostanak što većeg broja mladog stanovništva na području Grada.

Drugi glavni problem je nedovoljno razvijena poljoprivredna proizvodnja, zastarjeli preradbeni kapaciteti, zapušteno poljoprivredno zemljišta i nedovoljno razvijeno tržište poljoprivrednih proizvoda.

Nedovoljna povezanost poljoprivrede i turizma.

To su sve mogućnosti koje treba prepoznati i definirati mjere i sredstva za ulaganje u te djelatnosti.

Za učinkovitu izradu i provedbu dokumenata prostornog uređenja potrebno je:

- osigurati prostorne standarde u skladu s demografskim pokazateljima
- uskladiti suprotstavljene interese u prostoru
- upravljati rizicima
- osigurati sudjelovanje javnosti u odlučivanju o upravljanju prostorom.

Jedna od mogućnosti razvoja, ulaskom Republike Hrvatske u Europsku uniju, je korištenje europskih fondova za sufinanciranje projekata iz raznih područja: gospodarstva, infrastrukture, zaštite okoliša i drugog, koju svakako treba iskoristiti.

2. Ocjena potrebe izrade novih i/ili izmjene i dopune postojećih prostornih planova

Grad Novska je donošenjem Prostornog plana uređenja (»Službeni vjesnik«, broj 7/05, 42/10 i 8/13) riješio osnovne pretpostavke za potrebne zahvate u prostoru.

Nakon donošenja ovog Plana došlo je do sljedećih izmjena zakonskih propisa:

- Zakona o prostornom uređenju i Zakona o gradnji (»Narodne novine«, broj 153/13)
- Zakona o zaštiti okoliša (»Narodne novine«, broj 80/13)
- Zakona o održivom gospodarenju otpadom (»Narodne novine«, broj 94/13)
- Zakona o zaštiti prirode (»Narodne novine«, broj 80/13)
- Uredbe o ekološkoj mreži (»Narodne novine«, broj 124/13 i 105/15)
- Zakona o zaštiti i očuvanju kulturnih dobara (»Narodne novine« broj 87/09, 88/10, 61/11, 25/12, 135/12 i 157/13) kao i niz pravilnika i odluka vezanih uz iste.

U postupku je i izrada Izmjena i dopuna Prostornog plana Sisačko-moslavačke županije.

Iz razloga postupanja sukladno donesenoj, gore navedenoj, regulativi te potrebama usklađenja sa istom potrebno je izraditi:

- a) Izmjene i dopune Prostornog plana uređenja Grada Novske s ciljem:
 - usklađenja odredbi plana s novim zakonskim propisima
 - usklađenja odredbi plana sa Prostornim planom Sisačko-moslavačke županije, tj. njegovim II. izmjenama i dopunama
 - usklađenja Plana sa zahtjevima nadležnih tijela i institucija određenih posebnim propisima
 - usklađenja Plana sa zahtjevima građana
 - analize i korekcije građevinskih područja naselja i izdvojenih građevinskih područja izvan naselja
 - korekcija trasa infrastrukturnih sustava.
- b) Izmjene i dopune Urbanističkog plana uređenja naselja Novska
- c) Urbanističke planove uređenja novih groblja u Novskoj i ostalim naseljima
- d) Urbanističke planove uređenja dijela naselja Nova Subocka.

Za planove i projekte te njihove izmjene i dopune, čija će se provedba financirati iz sredstava Europske unije, u određenim okolnostima bit će potrebno provesti postupak ocjene o potrebi izrade strateške procjene utjecaja zahvata na okoliš.

Za razvoj gospodarstva trebat će dovršiti izgradnju poslovnih zona i komunalne infrastrukture.

Osnovna uloga i prioritetna zadaća Grada je da kontinuirano prati stanje u prostoru te koordinira i predlaže strateške smjernice kroz izradu dokumenata prostornog uređenja kojima potiče i usmjerava gospodarski i društveni razvoj cjelokupnog područja Grada.

3. Preporuke mjera i aktivnosti za unaprjeđenje prostornog razvoja

Kao prioritetni ciljevi i aktivnosti vezane uz njih, na području Grada su:

- sprečavanje depopulacije ruralnih područja
- otvaranje novih radnih mjesta
- opremanje poslovne zone, poticanje razvoja poduzetništva i obrta
- uključivanje većeg broja stanovnika u turističku djelatnost
- izgradnja vodovoda i odvodnje u svim naseljima
- gospodarenje otpadom u funkciji održivog razvoja, sprečavanje nastanka nelegalnih odlagališta
- uređenje lokacije za odlaganje građevnog otpada, odnosno organiziranje prijevoza istog na županijski (regionalni) centar gospodarenja otpadom
- modernizacija, održavanje i razvoj prometne i ostale komunalne infrastrukture.

Aktivnosti će se planirati i provoditi ovisno o izradi projektne dokumentacije i financijskim mogućnostima Grada. Treba računati i na financijska sredstva iz državnog i županijskog proračuna, domaćih i europskih fondova, domaćih i stranih banaka te donacija.

V. IZVORI PODATAKA

1. Strategija prostornog uređenja Republike Hrvatske, 1997.
2. Program prostornog uređenja Republike Hrvatske, (»Narodne novine«, broj 50/99 i 84/13)
3. Zakon o prostornom uređenju (»Narodne novine«, broj 153/13)
4. Zakon o zaštiti okoliša (»Narodne novine«, broj 80/13)
5. Zakon o zaštiti prirode (»Narodne novine«, broj 80/13)
6. Uredba o ekološkoj mreži (»Narodne novine«, broj 124/13 i 105/15)
7. Strategija gospodarenja otpadom Republike Hrvatske (»Narodne novine«, broj 130/05)
8. Plan gospodarenja otpadom Republike Hrvatske za razdoblje 2017. - 2011. godine (»Narodne novine«, broj 3/17)
9. Zakon o održivom gospodarenju otpadom (»Narodne novine«, broj 94/13)
10. Zakon o područjima posebne državne skrbi (»Narodne novine«, broj 86/08, 57/11, 51/13, 148/13, 76/14 i 18/15)
11. Zakon o regionalnom razvoju Republike Hrvatske (»Narodne novine«, broj 147/14)
12. Odluka o razvrstavanju jedinica lokalne i područne (regionalne) samouprave prema stupnju razvijenosti (»Narodne novine«, broj 158/13)
13. Uredba o indeksu razvijenosti (»Narodne novine«, broj 63/10 i 158/13)
14. Odluka o razvrstavanju javnih cesta (»Narodne novine«, broj 96/16)
15. Pravilnik o sadržaju i obveznim prostornim pokazateljima izvješća o stanju u prostoru (»Narodne novine«, broj 48/14 i 19/15)
16. Prostorni plan Sisačko-moslavačke županije (»Službeni glasnik Sisačko-moslavačke županije«, broj 4/01 i 12/10)
17. Prostorni plan uređenja Grada Novske (»Službeni vjesnik«, broj 7/05, 42/10 i 8/13)
18. Izvješće o stanju u prostoru Republike Hrvatske 2008 - 2012; Ministarstvo graditeljstva i prostornog uređenja, Zavod za prostorno uređenje (»Narodne novine«, broj 61/13)
19. Izvješće o stanju u prostoru Sisačko-moslavačke županije za razdoblje 2011. - 2014. godine (»Službeni glasnik Sisačko-moslavačke županije«, broj 25/15)
20. Izvješće o stanju u prostoru Grada Novske za razdoblje od 2006. - 2009. godine (»Službeni vjesnik«, broj 25/10)

- | | |
|---|---|
| <p>21. Plan gospodarenja otpadom Sisačko-moslavačke županije (»Službeni glasnik Sisačko-moslavačke županije«, broj 14/05 i 2/06)</p> <p>22. Plan gospodarenja otpadom Grada Novske (»Službeni vjesnik«, broj 39/14)</p> <p>23. Državni zavod za statistiku</p> <p>24. Državna geodetska uprava, Područni ured za katastar Sisak, Odjel za katastar nekretnina Novska 18. 7. 2016; KLASA: 932-01/16-01/4, URBROJ: 541-12-04/2-16-2</p> <p>25. Ministarstvo kulture, Uprava za zaštitu kulturne baštine, Konzervatorski odjel u Sisku, 23. 8. 2016; KLASA: 612-08/16-01/2512, URBROJ: 532-04-02-04/2-16-2</p> <p>26. Sisačko-moslavačka županija, Upravni odjel za prostorno uređenje, graditeljstvo i zaštitu okoliša Sisak, Ispostava Novska, 2. 8. 2016; KLASA: 350-01/16-01/14, URBROJ: 2176/01-09-1/1-16-2</p> | <p>27. HEP, Operator distribucijskog sustava d.o.o. Elektra Križ, 21. 9. 2016; broj i znak: 4/078769/16. BK-9935</p> <p>28. HAKOM, Hrvatska regulatorna agencija za mrežne djelatnosti, Zagreb, 18. 7. 2016; KLASA: 350-01/16-02/11, URBROJ: 376-03/GŠ-16-2(IS)</p> <p>29. Hrvatski Zavod za zapošljavanje, Područni ured Kutina, 21. 7. 2016; KLASA: 100-01/16- 01/23, URBROJ: 2143-14-08/1-14-2</p> <p>30. Agencija za plaćanja u poljoprivredi, ribarstvu i ruralnom razvoju, Podružnica Sisačko-moslavačke županije, Sisak 21. 7. 2016</p> <p>31. Vodovod Novska d.o.o.; 15. 7. 2016; broj: 411/2016</p> <p>32. Grad Novska, 29. 9. 2016; KLASA: 350-07/16-01/02, URBROJ: 2176/04-02-16-21.</p> |
|---|---|

S A D R Ź A J

GRAD NOVSKA AKTI GRADSKOG VIJEĆA

- | | | |
|-----|--|------|
| 16. | Odluka o usvajanju Izvješća o provedbi Plana gospodarenja otpadom Grada Novske za 2016. godinu | 1215 |
| | - Izvješće o provedbi Plana gospodarenja otpadom Grada Novske za 2016. godinu | 1215 |
| 17. | Odluka o usvajanju Izvješća o stanju u prostoru Grada Novske za razdoblje 2010. - 2015. godine | 1223 |
| | - Izvješće o stanju u prostoru Grada Novske 2010. - 2015. godine | 1224 |

»Službeni vjesnik« službeno glasilo gradova Čazma, Glina, Hrvatska Kostajnica, Novska i Petrinja, te općina Donji Kukuruzari, Dvor, Gvozd, Hrvatska Dubica, Jasenovac, Lekenik, Lipovljani, Martinska Ves, Sunja i Topusko. Izdavač: Glasila d.o.o., D. Careka 2/1, 44250 Petrinja, tel. (044) 815-138, fax. (044) 815-498, www.glasila.hr, e-mail: glasila@glasila.hr. Glavni i odgovorni urednik: Saša Juić, inf. »Službeni vjesnik« izlazi po potrebi i u nakladi koju određuju gradovi i općine. Svi brojevi »Službenog vjesnika« objavljeni su i na Internetu <http://www.glasila.hr>. Pretplata na »Službeni vjesnik« naručuje se kod izdavača. Tehničko oblikovanje, kompjuterska obrada teksta, korektura i tisak: Glasila d.o.o. Petrinja, www.glasila.hr.