

Proračunska sredstva koristit će se samo za namjene utvrđene u Proračunu.

Proračunski korisnici mogu preuzeti obveze na teret Proračuna samo do visine i za namjene utvrđene u Posebnom dijelu Proračuna.

Rashodi i izdaci Proračuna koji se financiraju iz namjenskih prihoda i primitaka izvršavat će se do iznosa naplaćenih prihoda i primitaka za te namjene.

Iznimno od odredbe stavka 3. ovoga članka općinski načelnik može odlučiti da se pojedini rashodi i izdaci, u slučaju nepravodobne naplate namjenskih prihoda i primitaka, pokrivaju i na teret ostalih proračunskih prihoda, a najviše do visine planiranih iznosa.

Članak 7.

Nabave roba, usluga i radova mogu se obavljati samo u skladu s godišnjim planom nabave, te propisima koji uređuju uvjete i postupak javne nabave, odnosno postupke nabave roba, radova i usluga male vrijednosti - bagatelne nabave, sukladno Zakonu o javnoj nabavi i općim aktima Općine Hrvatska Dubica.

Sredstvima za programe i projekte od interesa za opće dobro, a koje provode udruge, raspolagat će se sukladno Uredbi o kriterijima, mjerilima i postupcima financiranja i ugovaranja programa i projekata od interesa za opće dobro koje provode udruge (»Narodne novine«, broj 26/15) općim aktima Općine Hrvatska Dubica.

Svi korisnici proračunskih sredstava obvezni su Općini Hrvatska Dubica dati sve potrebne podatke, isprave i izvješća koja se od njih zatraži.

Korisnici proračunskih sredstava (neprofitne organizacije) za dobivena sredstva podnose izvješće sukladno posebnim propisima, Zakonu o financijskom poslovanju i računovodstvu neprofitnih organizacija (»Narodne novine«, broj 121/14) i Pravilniku o izvještavanju u neprofitnom računovodstvu i Registru neprofitnih organizacija (»Narodne novine«, broj 31/15).

Obavezno je zaključivanje ugovora s udrugama koje se zaključuju temeljem natječaja o financiranju javnih potreba.

Ugovorima će se utvrditi dinamika dodjele sredstava ovisno o visini ukupno odobrenih sredstava, obveze korisnika proračunskih sredstava za namjensko trošenje sredstava, za pravodobno dostavljanje izvještaja, te za realizaciju ugovorenog programa.

Sve ugovore potpisuje općinski načelnik.

Članak 8.

Općinski načelnik Općinskom vijeću na donošenje podnosi Godišnji izvještaj o izvršenju proračuna za 2016. godinu, te Polugodišnji izvještaj o izvršenju proračuna (za razdoblje od 1. 1. do 30. 6. 2017. godine) sukladno zakonu.

Proračunski korisnik dostavlja polugodišnje izvještaje koji, zajedno sa polugodišnjim izvještajem Proračuna, čine konsolidirani financijski izvještaj Općine Hrvatska Dubica i Godišnji obračun svoga Financijskog plana za 2016. godinu sukladno zakonu.

Općinski načelnik Godišnji obračun Proračuna dostavlja Ministarstvu financija i Državnom uredu za reviziju u roku od 15 dana nakon što ga usvoji Općinsko vijeće.

Članak 9.

Naplata prihoda i primitaka, te njihova uplata u općinski Proračun i izvršavanje svih rashoda i izdataka obavlja se sukladno njihovim namjenama.

Proračun se izvršava sukladno raspoloživim sredstvima i dospjelim obvezama.

Namjenski prihodi i primici koji ne budu iskorišteni u ovoj proračunskoj godini prenose se u narednu proračunsku godinu.

Članak 10.

Proračunski korisnik dobivena proračunska sredstva može koristiti samo za namjene koje su određene u Proračunu i to do visine utvrđene u njegovom Posebnom dijelu, a prema načelima štednje i racionalnog korištenja dobivenih sredstava.

Ako se tijekom godine utvrdi da su sredstva korištena nepravilno proračunskom korisniku umanjit će se sredstva u visini nenamjenskog korištenja istih ili će se privremeno obustaviti isplata na stavkama s kojih su sredstva bila nenamjenski utrošena.

Proračunski korisnik jedanput godišnje Općinskom vijeću podnosi izvješće o namjenskom trošenju dobivenih sredstava.

Proračunski korisnik odgovoran je za izvršavanje svih rashoda i izdataka sukladno namjenama za koje su dobivena.

Vlastiti prihodi proračunskog korisnika jesu prihodi koje ostvari od obavljanja poslova na tržištu i u tržišnim uvjetima koji se ne financiraju iz Proračuna.

Prihodi koje ostvari proračunski korisnik obavljanjem vlastite djelatnosti, iz donacija po posebnim propisima i iz drugih izvora namjenski su prihodi Proračuna, ali se uplaćuju na račun proračunskog korisnika.

Prihodi iz stavka 6. ovoga članka mogu se koristiti isključivo za redovnu djelatnost proračunskog korisnika.

Vlastiti prihodi proračunskog korisnika planiraju se u financijskom planu proračunskog korisnika i iskazuju u konsolidiranim financijskim izvještajima Proračuna, polugodišnje i godišnje, a koriste isključivo za namjene utvrđene planom.

Proračunski korisnik dužan je, sukladno važećim propisima, računovodstvenom referentu Jedinog upravnog odjela Općine Hrvatska Dubica dostavljati tromjesečna, polugodišnja i godišnje izvješće.

Računovodstveni referent obavezan je prikupiti, uskladiti i konsolidirati polugodišnje i godišnje financijske izvještaje proračunskog korisnika.

Proračunski korisnik obavezan je postupak nabave roba, usluga i ustupanje radova provoditi u visini dodijeljenih sredstava, u skladu s Planom nabave za 2017. godinu, Zakonom o javnoj nabavi i aktima za postupke nabave roba, radova i usluga male vrijednosti - bagatelne nabave.

Plan nabave proračunskog korisnika za tekuću godinu, sukladno Proračunu, donosi ravnatelj Proračunskog korisnika.

Članak 11.

Sredstva za financiranje političkih stranaka zastupljenih u Općinskom vijeću Općine Hrvatska Dubica, naknade troškova za rad članova Općinskog vijeća i članova radnih tijela Općinskog vijeća, isplaćivat će se temeljem općih akata Općinskog vijeća.

Članak 12.

Raspoloživim novčanim sredstvima Proračuna upravlja općinski načelnik.

Općinski načelnik je odgovoran za zakonito i pravilno planiranje i izvršavanje Proračuna.

Odgovorna osoba proračunskog korisnika odgovorna je za zakonito i pravilno planiranje i izvršavanje financijskog plana proračunskog korisnika.

Ukoliko se prihodi Proračuna ne naplaćuju u planiranim iznosima sredstva predviđena korisnicima proračuna umanjit će se razmjerno tomu neostvarenju prihoda.

Svaki rashod i izdatak iz Proračuna mora se temeljiti na vjerodostojnoj financijskoj ispravi kojom se dokazuje obveza plaćanja, a koju potpisom ovjerava općinski načelnik.

Raspoloživa sredstva na računu Općine Hrvatska Dubica ne smiju se ulagati u dionice i udjele trgovačkih društava.

Raspoloživa novčana sredstva mogu se oročavati kod poslovne banke poštujući načela sigurnosti i likvidnosti.

Odluku o oročavanju sredstava, iz stavka 7. ovoga članka, donosi općinski načelnik.

Članak 13.

Sredstva za plaće, naknade, troškove i materijalna prava općinskog načelnika i njegovih zamjenika, službenika i namještenika isplaćivat će se sukladno zakonu i aktima Općine Hrvatska Dubica.

Članak 14.

Ukoliko se prihodi Proračuna ne naplaćuju u planiranim svotama i planiranom dinamikom tijekom 2017. godine prednost u podmirenju izdataka Proračuna imat će sredstva za redovnu djelatnost Općine Hrvatska Dubica.

Članak 15.

Proračunska zaliha je dio Proračuna koji se tijekom godine koristi za nepredviđene namjene za koje u Proračunu nisu osigurana sredstva ili za namjene za koje se tijekom godine pokaže da za njih u Proračunu nisu utvrđena dostatna sredstva jer ih, pri planiranju, nije bilo moguće predvidjeti (rashodi nastali pri otklanjanju posljedica elementarnih nepogoda, epidemija, ekoloških nesreća ili izvanrednih događaja i ostalih nepredvidivih rashoda tijekom godine).

Proračunska zaliha, iz stavka 1. ovoga članka, utvrđena je na poziciji R 035-01 Proračuna, a ista iznosi 80.000,00 kuna.

O trošenju sredstava proračunske zalihe odlučuje općinski načelnik, a o korištenju istih izvijestit će Općinsko vijeće na prvoj sljedećoj sjednici i obrazložiti nužnost takvoga postupanja.

Sredstva proračunske zalihe ne mogu se koristiti za pozajmljivanje ili kreditiranje.

Članak 16.

Pogrešno ili više uplaćeni prihodi u Proračun vraćaju se uplatiteljima na teret tih prihoda.

Odluku o odobrenju povrata sredstava iz stavka 1. ovoga članka, na temelju traženja druge strane i izvješća računovodstvenog referenta, donosi općinski načelnik.

Članak 17.

Imovinu Općine Hrvatska Dubica čini financijska i nefinancijska imovina u njezinu vlasništvu (nadalje: općinska imovina).

Općinskom imovinom, ovisno o njihovoj vrijednosti, upravlja Općinsko vijeće i općinski načelnik sukladno zakonu, Statutu Općine Hrvatska Dubica (»Službeni vjesnik«, broj 7/13) i općim aktima Općine Hrvatska Dubica.

Tijela iz stavka 2. ovoga članka općinskom imovinom dužni su upravljati pažnjom dobrog domaćina, racionalno i transparentno, savjesno i odgovorno, a sve sukladno zakonu i aktima Općine Hrvatska Dubica.

Stanje općinske imovine utvrđuje se jedanput godišnje prilikom popisa imovine koji je sastavni dio Izvješća na dan 31. prosinca tekuće godine.

Općinski načelnik donosi odluku o imenovanju povjerenstva za popis imovine, te po obavljenom popisu i dostavljenomu izvješću donosi odluku o prihvaćanju izvješća povjerenstva za popis.

Članak 18.

Općinski načelnik može preraspodijeliti sredstva na proračunskim stavkama najviše do visine 5% rashoda i izdataka na proračunskoj stavci koja se umanjuje.

O izvršenoj preraspodjeli općinski načelnik izvijestit će Općinsko vijeće na prvoj sljedećoj sjednici.

Članak 19.

Instrumenti osiguranja plaćanja primljeni od pravnih osoba kao sredstvo osiguranja naplate potraživanja ili izvođenja radova i usluga, dostavljaju se računovodstvenom referentu koji je odgovoran za njihovo čuvanje, naplatu i povrat.

Članak 20.

Nadzor nad korištenjem proračunskih sredstava i izvršavanjem Proračuna, te nadzor nad ukupnim materijalno financijskim poslovanjem Općine Hrvatska Dubica obavlja Općinsko vijeće.

Općinski načelnik obustavit će od izvršenja odluku Općinskog vijeća koja je u suprotnosti sa zakonom i ovom Odlukom.

Općinski načelnik može na zahtjev dužnika, u skladu s propisima i uz primjereno osiguranje duga te s pripadajućim kamatama i troškovima postupka, odgoditi plaćanje ili odobriti obročnu otplatu duga ako se time bitno poboljšavaju dužnikove mogućnosti podmirenja duga.

Općinski načelnik može otpisati ili djelomično otpisati potraživanje.

Članak 21.

Proračunski korisnik nefinancijsku imovinu može stjecati kupnjom i to samo u opsegu potrebnom za ispunjavanje svojih zadaća.

Za stjecanje imovine bez naknade, koje bi imalo za posljedicu veće troškove za Općinu Hrvatska Dubica, Proračunski korisnik treba dobiti prethodnu suglasnost osnivača - Općinskog vijeća Općine Hrvatska Dubica.

Članak 22.

Općinski načelnik, sukladno posebnim propisima i poštujući analizu troškova i koristi, te načela učinkovitosti i ekonomičnosti raspolaganja proračunskim sredstvima, može sklopiti ugovore o osiguranju.

Članak 23.

Općina Hrvatska Dubica može se zaduživati sukladno zakonu i Pravilniku o postupku zaduživanja, te davanja jamstava i suglasnosti jedinica lokalne i područne (regionalne) samouprave (»Narodne novine«, broj 55/09 i 139/10).

Odluku iz stavka 1. ovoga članka donosi Općinsko vijeće.

Članak 24.

Ustanova i trgovačka društva kojima je osnivač Općina Hrvatska Dubica (Narodna knjižnica i čitaonica »Ivo Kozarčanin« Hrvatska Dubica, KOMUNALAC d.o.o. za komunalne djelatnosti i VODOOPSKRBA d.o.o. za javnu opskrbu i odvodnju), mogu se zadužiti samo za investiciju i uz suglasnost osnivača.

Općina Hrvatska Dubica, kao osnivač može dati jamstva ustanovi i trgovačkim društvima iz stavka 1. ovoga članka.

Odluku o suglasnosti i davanju jamstva iz stavka 1. ovoga članka donosi Općinsko vijeće.

Članak 25.

Zaduživanja i dana jamstva, iz članka 24. ove Odluke, ulaze u opseg mogućeg zaduženja Općine Hrvatska Dubica utvrđen zakonom i Pravilnikom iz članka 23. ove Odluke.

Članak 26.

Općinski načelnik iznimno, uz obrazloženje potrebe, može odobriti plaćanje predumomom u visini od 10% iznosa predmetne obveze, te uz ishođenje odgovarajućeg jamstva za povrat sredstava u slučaju neizvršenja posla.

Proračunski korisnik može platiti predumomom, ali samo uz suglasnost općinskog načelnika i to do iznosa od najviše 20.000,00 kn.

IV. ZAVRŠNE ODREDBE

Članak 27.

Ova Odluka objavit će se u »Službenom vjesniku«, službenom glasilu Općine Hrvatska Dubica, a stupa na snagu 1. siječnja 2017. godine.

SISAČKO-MOSLAVAČKA ŽUPANIJA
OPĆINA HRVATSKA DUBICA
OPĆINSKO VIJEĆE

KLASA: 400-06/16-02/02
URBROJ: 2176/10-02-16-04
Hrvatska Dubica, 15. prosinca 2016.

Predsjednik Općinskog vijeća
Dario Abaza, mag.oec., v.r.

53.

Na temelju članka 146. Zakona o izmjenama i dopunama Zakona o vodama (»Narodne novine«, broj 56/13), a vezano uz primjenu članka 23. stavak 3. Zakona o vodama (»Narodne novine«, broj 153/09, 63/11, 130/11, 56/13 i 14/14), članka 35. Zakona o lokalnoj i područnoj (regionalnoj) samoupravi (»Narodne novine«, broj 33/01, 60/01 - vjerodostojno tumačenje, 129/05, 109/07, 125/08, 36/09, 150/11, 144/12, 19/13 - pročišćeni tekst i 137/15 - ispr.) i članka 15. Statuta Općine Hrvatska Dubica (»Službeni vjesnik«, broj 7/13) Općinsko vijeće Općine Hrvatska Dubica, na sjednici održanoj 15. prosinca 2016. godine, donosi

ODLUKU

o prijenosu vlasništva komunalne vodne građevine

Članak 1.

Ovom Odlukom, a sukladno odredbi članka 23. stavak 3. Zakona o vodama (»Narodne novine«, broj 153/09, 63/11, 130/11, 56/13 i 14/14 - u nastavku: Zakon o vodama) kojom je utvrđeno da su komunalne vodne građevine javna dobra u javnoj uporabi i u vlasništvu su javnog isporučitelja vodnih usluga, Općina Hrvatska Dubica, kao dosadašnji vlasnik, bez naknade prenosi u vlasništvo društva VODOOPSKRBA d.o.o. za javnu vodoopskrbu i odvodnju, Petra Berislavića 39, Hrvatska Dubica (nadalje: Isporučitelj javne usluge) komunalnu vodnu građevinu - pročištač otpadnih voda u iznosu od 6.850.868,62 kuna.

Članak 2.

Komunalna vodna građevina, iz članka 1. ove Odluke, prenosi se u viđenom i zatečenom stanju na dan donošenja ove Odluke, u knjigovodstvenoj vrijednosti iste.

Članak 3.

Isporučitelj javne usluge upravlja i održava sustavom javne vodoopskrbe i javne odvodnje na području Općine Hrvatska Dubica.

Isporučitelj javne usluge dužan je komunalnu vodnu građevinu, prenesenu u vlasništvo, održavati, čuvati i koristiti za namjenu kojoj služi.

Članak 4.

Zadužuje se računovodstveni referent Općine Hrvatska Dubica da, u roku od 8 dana od stupanja na snagu ove Odluke, izvrši prijenos vlasništva i da, iz poslovne evidencije Općine Hrvatska Dubica, isknjiži komunalnu vodnu građevinu iz članka 1. ove Odluke.

Članak 5.

Isporučitelj javne usluge dužan je evidentirati komunalnu vodnu građevinu, iz članka 1. ove Odluke, u svojim poslovnim knjigama u roku od 8 dana od potpisa ugovora iz članka 7. ove Odluke.

Članak 6.

Komunalna vodna građevina, iz članka 1. ove Odluke, ne može se opteretiti založnim pravom niti biti predmetom ovrhe, ne može ulaziti u stečajnu ili likvidacijsku masu, te se, u slučaju stečaja ili likvidacije Isporučitelja javne usluge, ista izlučuje u vlasništvo Općine Hrvatska Dubica, koja je, u smislu članka 202. stavka 1. Zakona o vodama, njegov izravni osnivač i jedini vlasnik.

Članak 7.

Temeljem ove Odluke sklopit će se ugovor o prijenosu komunalne vodne građevine, iz članka 1. ove Odluke, na Isporučitelja javne usluge, s potrebnim tehničkim i financijskim određenjem komunalne vodne građevine.

Ugovor iz stavka 1. ovoga članka sklopit će općinski načelnik i Uprava - direktor Isporučitelja javne usluge odmah po stupanju na snagu ove Odluke.

Članak 8.

O postupku preuzimanja komunalne vodne građevine, iz članka 1. ove Odluke, sačinjit će se primo-predajni zapisnik.

Članak 9.

Ova Odluka stupa na snagu osmoga dana od dana objave u »Službenom vjesniku«, službenom glasilu Općine Hrvatska Dubica.

SISAČKO-MOSLAVAČKA ŽUPANIJA
OPĆINA HRVATSKA DUBICA
OPĆINSKO VIJEĆE

KLASA: 325-04/16-01/02
URBROJ: 2176/10-02-16-02
Hrvatska Dubica, 15. prosinca 2016.

Predsjednik Općinskog vijeća
Dario Abaza, mag.oec., v.r.

54.

Na temelju članka 35. Zakona o lokalnoj i područnoj (regionalnoj) samoupravi (»Narodne novine«, broj 33/01, 60/01 - vjerodostojno tumačenje, 129/05, 109/07, 125/08, 36/09, 150/11, 144/12, 19/13 - pročišćeni tekst i 137/15.- ispr.), članka 7. stavka 2. Zakona o financiranju političkih aktivnosti i izborne promidžbe (»Narodne novine«, broj 24/11, 61/11, 27/13, 2/14 i 96/16) članka 15. Statuta Općine Hrvatska Dubica (»Službeni vjesnik«, broj 7/13) i članka 2. stavka 3. Odluke o financiranju političkih stranaka, te nezavisnih kandidata (»Službeni vjesnik«, broj 44/11), Općinsko vijeće Općine Hrvatska Dubica, na sjednici održanoj 15. prosinca 2016. godine, donosi

ODLUKU

**o raspoređivanju sredstava političkim strankama
i nositelju liste grupe birača tijekom
2017. godine**

Članak 1.

Uvidom u Izvješća Mandatnog povjerenstva utvrđuje se da u Općinskom vijeću Općine Hrvatska Dubica pojedina politička stranka i koalicija imaju sljedeći broj vijećnika:

- Hrvatska demokratska zajednica (HDZ) - pet vijećnika.
- Koalicija stranaka: Socijaldemokratska partija Hrvatske (SDP), Hrvatska narodna stranka - Liberalni demokrati (HNS), Stranka umirovljenika (SU) - dva vijećnika.
- Kandidacijska lista grupe birača nositelja Matije Reizovića - jednog vijećnika
- Samostalna demokratska srpska stranka (SDSS) - jednog vijećnika.
- Hrvatska seljačka stranka (HSS) - jednog vijećnika.
- Hrvatska čista stranka prava (HČSP) - jednog vijećnika.

Članak 2.

Temeljem utvrđenja iz članka 1. ove Odluke, za svakoga člana - vijećnika u Općinskom vijeću Općine Hrvatska Dubica, pojedinoj političkoj stranci/koaliciji/nositelju liste grupe birača, tijekom 2017. godine, odobrava se iznos od po 1.000,00 kuna.

Koaliciji stranaka: Socijaldemokratska partija Hrvatske (SDP), Hrvatska narodna stranka-Liberalni demokrati (HNS) i Stranka umirovljenika (SU) za članicu podzastupljenog spola (ženski) pripada dodatnih 10% iznosa, utvrđenog stavkom 1. ovoga članka, za jednog vijećnika što iznosi 100,00 kuna.

Članak 3.

Sredstva iz članka 2. ove Odluke doznačivat će se sukladno Odluci o financiranju političkih stranaka, te nezavisnih kandidata (»Službeni vjesnik«, broj 44/11).

Članak 4.

Ova Odluka objavit će se u »Službenom vjesniku«, službenom glasilu Općine Hrvatska Dubica, a stupa na snagu 1. siječnja 2017. godine.

SISAČKO-MOSLAVAČKA ŽUPANIJA
OPĆINA HRVATSKA DUBICA
OPĆINSKO VIJEĆE

KLASA: 006-01/16-01/03
URBROJ: 2176/10-02-16-02
Hrvatska Dubica, 15. prosinca 2016.

Predsjednik Općinskog vijeća
Dario Abaza, mag.oec., v.r.

**IZVJEŠĆE****o stanju u prostoru Općine Hrvatska Dubica
2008. do 2015. godine**

Hrvatska Dubica, 2016.

NOSITELJ IZRADE:
OPĆINA HRVATSKA DUBICA

NAČELNIK:
TOMISLAV MATELJAK

IZRAĐIVAČ:
ZAVOD ZA PROSTORNO UREĐENJE
SISAČKO-MOSLAVAČKE ŽUPANIJE

Ravnateljica Zavoda:
Vesna Stajčić, dipl. ing. arh.

Voditelj izrade Izvješća:
Darko Bohatka, dipl. ing. agr.

Stručni tim Zavoda na izradi Izvješća:
Margita Malnar, dipl. ing. arh.
Valentina Šerbec, dipl. ing. arh.
Ivan Talijan, dipl. ing. prom.
Goran Šalić, mag. geog.

SADRŽAJ:**I. POLAZIŠTA**

1. Osnova i ciljevi izrade Izvješća
2. Zakonodavno-institucionalni okvir
3. Osnovna prostorna obilježja općine Hrvatska Dubica
 - 3.1. Geografski položaj
 - 3.2. Stanovništvo i naseljenost
4. Općina Hrvatska Dubica u okviru prostornoga uređenja Sisačko-moslavačke županije

55.

Na temelju članka 35. Zakona o lokalnoj i područnoj (regionalnoj) samoupravi (»Narodne novine«, broj 33/01, 60/01 - vjerodostojno tumačenje, 129/05, 109/07, 125/08, 36/09, 150/11, 144/12, 19/13 - pročišćeni tekst i 137/15 - ispr.), članka 39. Zakona o prostornom uređenju (»Narodne novine«, broj 153/13) i članka 15. Statuta Općine Hrvatska Dubica (»Službeni vjesnik«, broj 7/13), Općinsko vijeće Općine Hrvatska Dubica, na sjednici održanoj 15. prosinca 2016. godine, donosi

ODLUKU**o usvajanju Izvješća o stanju u prostoru Općine
Hrvatska Dubica za razdoblje 2008. do 2015.
godine****I.**

Usvaja se Izvješće o stanju u prostoru Općine Hrvatska Dubica za razdoblje 2008. do 2015. godine, koje je izradio Zavod za prostorno uređenje Sisačko-moslavačke županije.

Izvješće iz stavka 1. ovoga članka čini sastavni dio ove Odluke.

II.

Ova Odluka stupa na snagu dan nakon dana objave u »Službenom vjesniku«, službenom glasilu Općine Hrvatska Dubica.

SISAČKO-MOSLAVAČKA ŽUPANIJA
OPĆINA HRVATSKA DUBICA
OPĆINSKO VIJEĆE

KLASA: 350-01/16-01/01
URBROJ: 2176/10-02-16-32
Hrvatska Dubica, 15. prosinca 2016.

Predsjednik Općinskog vijeća
Dario Abaza, mag.oec., v.r.

II. ANALIZA I OCJENA STANJA I TRENDOVA PROSTORNOG RAZVOJA

1. Prostorna struktura korištenja i namjene površina Općine Hrvatska Dubica
2. Sustav naselja
 - 2.1. Razmještaj i površine naselja, gustoća naselja i gustoća naseljenosti
 - 2.2. Građevinska područja naselja
 - 2.3. Izdvojena građevinska područja izvan naselja
3. Gospodarstvo
 - 3.1. Gospodarski pokazatelji
 - 3.2. Gospodarske djelatnosti
4. Opremljenost prostora infrastrukturom
 - 4.1. Opremljenost društvenom infrastrukturom
 - 4.2. Opremljenost javnom i komunalnom infrastrukturom
 - 4.2.1. Prometna infrastruktura
 - 4.2.2. Energetska infrastruktura
 - 4.2.3. Opskrba pitkom vodom i odvodnja otpadnih voda
 - 4.2.4. Gospodarenje otpadom
5. Zaštita i korištenje dijelova prostora od posebnog značaja
 - 5.1. Zaštićene prirodne vrijednosti
 - 5.2. Zaštita i očuvanje kulturnih dobara
 - 5.3. Područja posebnih karakteristika
6. Obvezni prostorni pokazatelji

III. ANALIZA PROVEDBE PROSTORNIH PLANOVA I DRUGIH DOKUMENATA

1. Izrada prostornih planova
2. Provedba prostornih planova
3. Provedba drugih dokumenata koji utječu na prostor
4. Provođenje zaključaka, smjernica, prijedloga za unaprjeđenje, preporuka, aktivnosti odnosno mjera iz prethodnog izvješća o stanju u prostoru

IV. PREPORUKE ZA UNAPRJEĐENJE ODRŽIVOG RAZVOJA U PROSTORU S PRIJEDLOGOM PRIORITETNIH AKTIVNOSTI

1. Potrebe, mogućnosti i ograničenja daljnjeg održivog razvoja u prostoru Općine Hrvatska Dubica obzirom na okolnosti, sektorska opterećenja i izazove
2. Ocjena potrebe izrade novih i/ili izmjene i dopune postojećih prostornih planova
3. Preporuke mjera i aktivnosti za unaprjeđenje prostornog razvoja

V. IZVORI PODATAKA

I. POLAZIŠTA

1. OSNOVA I CILJEVI IZRADE IZVJEŠĆA

Izvješće o stanju u prostoru se temelji na analizi i ocjeni stanja i trendova prostornog razvoja na osnovi obveznih prostornih pokazatelja o stanju u prostoru, analizi provedbe prostornih planova i drugih dokumenata koji utječu na prostor te prijedlozima za unaprjeđenje prostornog razvoja s osnovnim preporukama mjera za iduće razdoblje.

Izvješće pokazuje uočene probleme u prostoru i upućuje na moguća rješenja za poboljšanje stanja u prostoru, kao i mogućnost daljnjeg usmjeravanja prostornog razvitka. Izradom i donošenjem Izvješća o stanju u prostoru Općine Hrvatska Dubica, kao obveznog dokumenta u praćenju stanja u prostoru stvoreni su uvjeti za izradu svih ostalih dokumenata prostornog uređenja.

2. ZAKONODAVNO - INSTITUCIONALNI OKVIR

Zakonom o prostornom uređenju (»Narodne novine«, broj 153/13) propisano je da predstavnička tijela jedinice lokalne samouprave razmatraju izvješće o stanju u prostoru za razdoblje od četiri godine (nastavno u tekstu: Izvješće) za područje svog teritorijalnog obuhvata.

Izvješće je izrađeno na temelju prikupljenih dostupnih podataka od nadležnih javnopravnih tijela, a sukladno Pravilniku o sadržaju i obveznim prostornim pokazateljima izvješća o stanju u prostoru (»Narodne novine«, broj 48/14 i 19/15).

Ovo Izvješće je treći takav dokument prostornoga uređenja koji se donosi za područje Općine Hrvatska Dubica. Do sada je izrađeno:

- Izvješće o stanju u prostoru Općine Hrvatska Dubica iz 1997. godine (»Službeni vjesnik«, broj 19/97)
- Izvješće o stanju u prostoru Općine Hrvatska Dubica za razdoblje 1997. - 2007. godine i Program mjera za unaprjeđenje stanja u prostoru za razdoblje 2007. - 2011. godine (»Službeni vjesnik«, broj 23/07).

Izvješće o stanju u prostoru se objavljuje u službenom glasilu jedinice lokalne samouprave.

Izvješće se, po objavi u službenom glasilu, a u roku od petnaest dana, dostavlja u elektroničkom obliku Ministarstvu graditeljstva i prostornog uređenja te Zavodu za prostorno uređenje županije.

3. OSNOVNA PROSTORNA OBILJEŽJA OPĆINE HRVATSKA DUBICA

Prema Zakonu o područjima županija, gradova i općina u Republici Hrvatskoj (»Narodne novine«, broj 86/06, 125/06 - ispravak, 16/07 - ispravak, 95/98 - Odluka USRH, 46/10 - ispravak, 145/10, 37/13, 44/13, 45/13 i 110/15) općina Hrvatska Dubica se nalazi u

Sisačko-moslavačkoj županiji sa sjedištem u naselju Hrvatska Dubica. U sastavu Općine nalazi se 6 naselja: Bačin, Donji Cerovljani, Gornji Cerovljani, Hrvatska Dubica, Slabinja i Živaja.

3.1. Geografski položaj Općine

Općina Hrvatska Dubica se nalazi na jugoistočnom dijelu Sisačko-moslavačke županije, između rijeke Save i Une, a graniči:

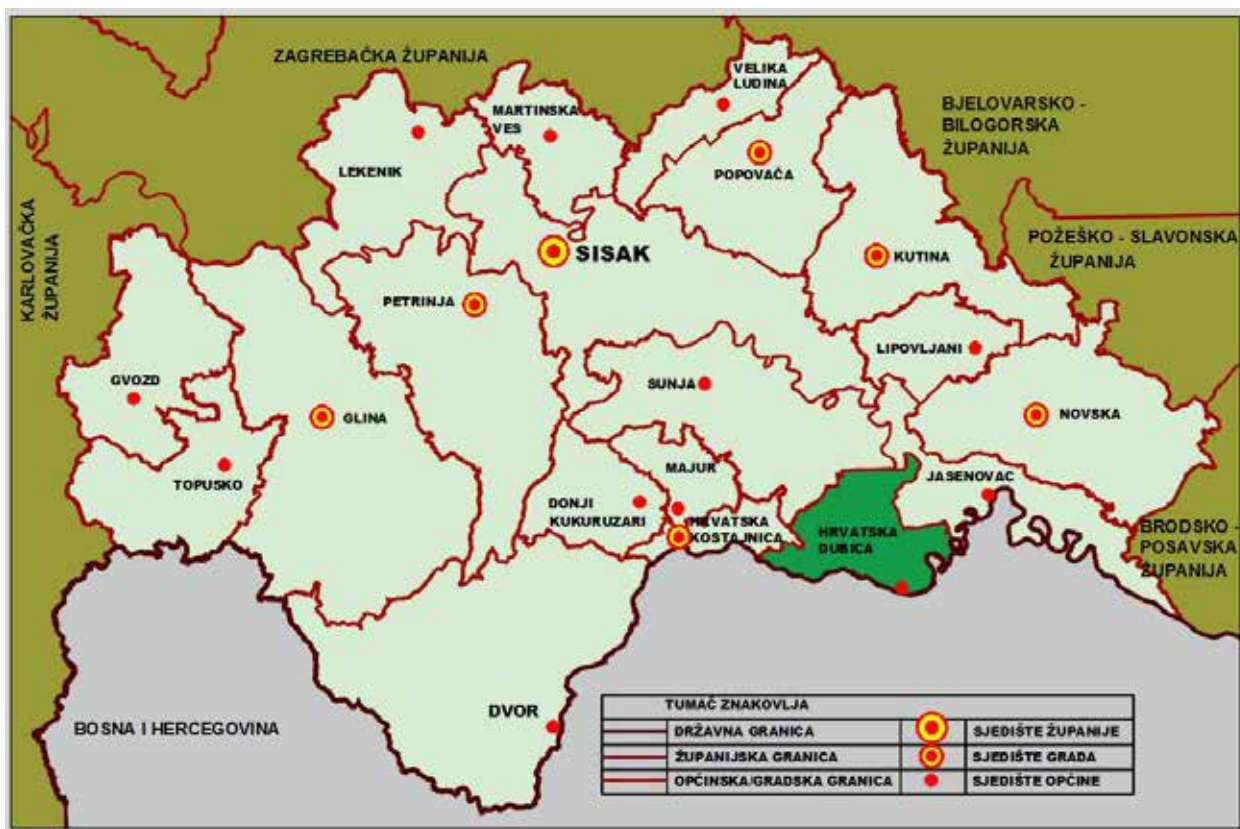
- na sjeveru s Općinom Sunja

- na istoku s Općinom Jasenovac
- na jugu s državom Bosnom i Hercegovinom
- na zapadu s Gradom Hrvatska Kostajnica.

Općina pripada pograničnom području Sisačko-moslavačke županije.

Prema podacima iz Prostornog plana uređenja Općina Hrvatska Dubica zauzima površinu od 131,65 km², a što iznosi 2,95% površine Sisačko-moslavačke županije te je jedna od najmanjih jedinica lokalne samouprave u Županiji.

Položaj Općine Hrvatska Dubica u Sisačko-moslavačkoj županiji



Izvor: Prostorni plan Sisačko-moslavačke županije

3.2. Stanovništvo i naseljenost

Razmještaj i struktura stanovništva

Prema popisu stanovništva iz 2011. godine, na području Općine Hrvatske Dubice živi 2089 stanovnika, što je za 280 stanovnika manje nego 2001. godine. Od 1991. do 2001. godine broj stanovnika je smanjen za 50,7%, dok je od 2001. godine do 2011. godine smanjenje za 10,76%. Smanjenje broja stanovnika u prvom međupopisnom razdoblju je direktna posljedica »Domovinskog rata«, dok je u drugom međupopisnom razdoblju razlog migracija seoskog stanovništva u urbanija naselja. Zbog povratka prognanika koji se je odvijao istovremeno s ekonomskom migracijom iz podataka popisa stanovništva ne može se utvrditi točan intenzitet ekonomske migracije.

Na smanjenje broja stanovnika utjecalo je i prirodno kretanje broja stanovnika (rođeni - umrli), što ovdje nije posebno razmatran.

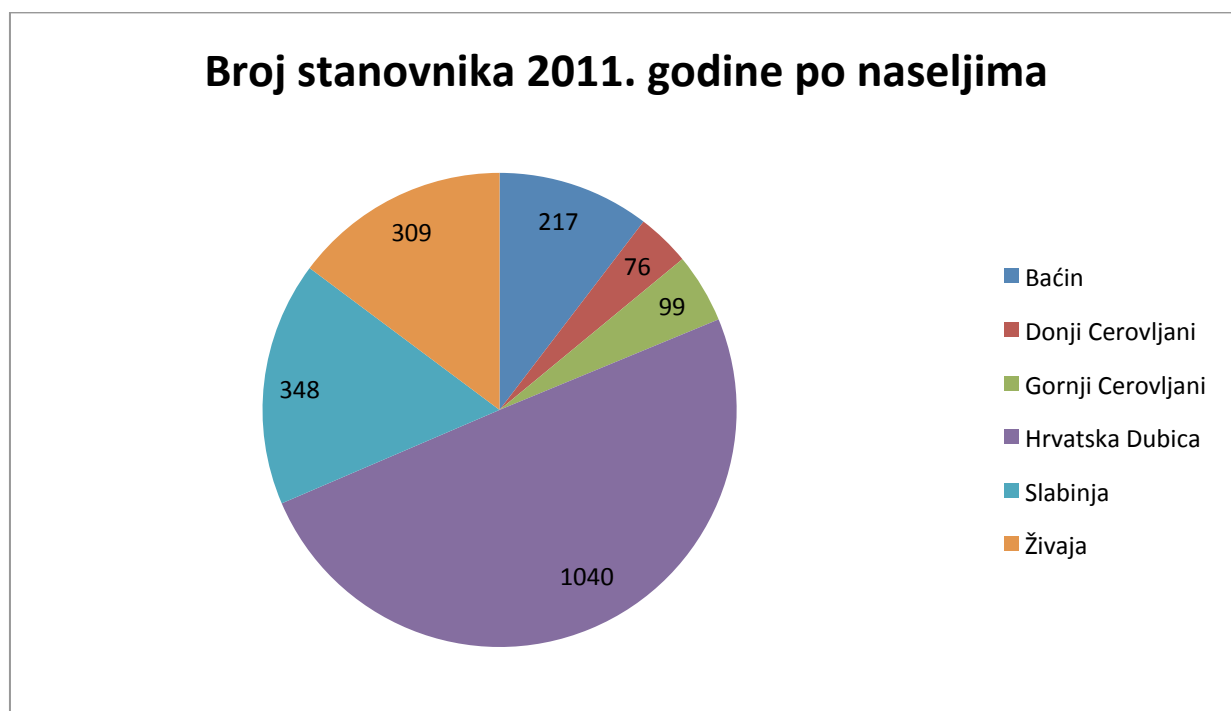
Broj stanovnika i indeks kretanja

RED. BR.	NAZIV NASELJA	BROJ STANOVNIKA			INDEKSI KRETANJA	
		POPIS 1991.	POPIS 2001.	POPIS 2011.	2011./1991.	2011./2001.
1.	BAĆIN	414	321	217	52,42	67,60
2.	DONJI CEROVLJANI	265	90	76	28,68	84,44
3.	GORNJI CEROVLJANI	247	142	99	40,08	69,72
4.	HRVATSKA DUBICA	2026	987	1040	51,33	105,37
5.	SLABINJA	523	317	348	66,54	109,78
6.	ŽIVAJA	726	484	309	42,56	63,84
	UKUPNO:	4237	2341	2089	49,30	89,24

Izvor: Državni zavod za statistiku

Od 2001. do 2011. godine povećanje broja stanovnika imala su samo dva naselja: Hrvatska Dubica kao općinsko središte i naselje Slabinja.

Broj stanovnika po naseljima



Dobna i spolna struktura stanovništva (2011.)

DOB	MUŠKARCI	%	ŽENE	%	UKUPNO	%
0-14	145	14,49	159	14,46	304	14,55
15-64	681	68,03	620	56,99	1301	62,28
65 I VIŠE	175	17,48	309	28,40	484	21,17
ukupno:	1.001	100,00	1421	100,00	2756	100,00

Izvor: Državni zavod za statistiku

Iz prikazanih podataka je vidljivo da se 62,28% stanovništva nalazi u radnoj dobi od 14 do 64 godine. Prosjek Sisačko-moslavačke županije je 65,97%.

Iznad 64 godina je 21,17% stanovništva, a tek 14,55% je u dobi do 14 godina, što ukazuje na problem starosti stanovništva.

Broj i struktura domaćinstava

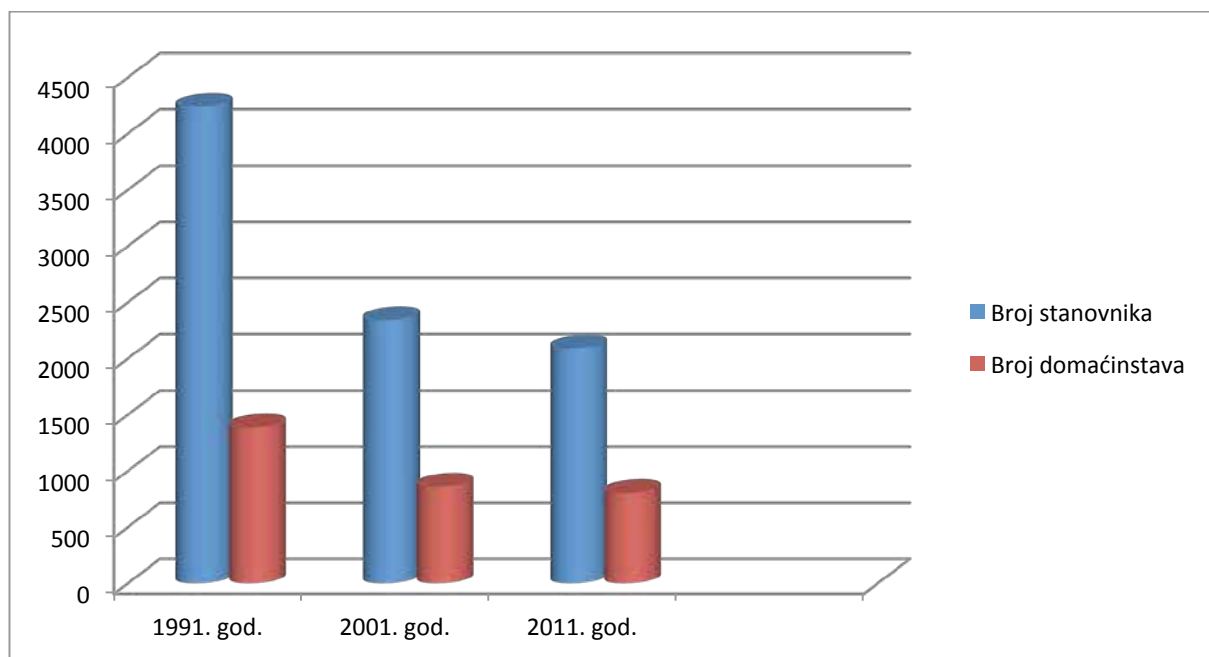
Prema popisu 2001. godine, na području Općine Hrvatske Dubice bilo je 859 domaćinstava / kućanstava, a 2011. godine 804, što je smanjenje za 6,40%. Smanjio se i broj članova domaćinstva sa 2,73 na 2,60 i sad je manji i od prosjeka Županije i od prosjeka Republike Hrvatske.

Broj članova domaćinstava

PROSJEČAN BROJ ČLANOVA DOMAĆINSTAVA	OPĆINA HRVATSKA DUBICA 2001.	OPĆINA HRVATSKA DUBICA 2011.	SISAČKO-MOSLAVAČKA ŽUPANIJA 2011.	REPUBLIKA HRVATSKA 2011.
	2,73	2,60	2,73	2,80

Izvor: Državni zavod za statistiku

Broj stanovnika i broj domaćinstava



4. OPĆINA HRVATSKA DUBICA U OKVIRU PROSTORNOG UREĐENJA SISAČKO-MOSLAVAČKE ŽUPANIJE

Zakonom o prostornom uređenju uređen je sustav prostornog planiranja u Republici Hrvatskoj koji čine subjekti, dokumenti i postupci u praćenju stanja u prostoru, izradi, donošenju i provođenju dokumenata prostornog uređenja. Prema ovom sustavu postoji više razina planiranja, izrade, donošenja i provođenja dokumenata prostornog uređenja koji moraju biti međusobno usklađeni. Prostorni planovi niže razine moraju biti usklađeni s prostornim planovima više razine. Prostorni planovi uređenja jedinica lokalne samouprave moraju biti usklađeni s prostornim planovima jedinica regionalne (područne) samouprave, a ovi s prostornim planom države. Također prostorni planovi iste razine moraju biti međusobno usklađeni.

Dokumenti lokalne razine, a to su prvenstveno prostorni plan uređenja i urbanistički planovi uređenja u nadležnosti su Općine Hrvatske Dubice.

U Općini Hrvatskoj Dubici poslove prostornog uređenja u fazi pripreme i izrade prostornih planova vodi Opći upravni odjel Općine, izrada se povjerava stručnim izrađivačima, a planove donosi Općinsko vijeće.

Provedba prostornih planova u nadležnosti je Sisačko-moslavačke županije koju provodi Upravni odjel za prostorno uređenje i graditeljstvo izdavanjem lokacijskih dozvola, dozvola za promjenu namjene i uporabu građevine, rješenja o utvrđivanju građevne čestice, potvrde parcelacijskog elaborata te građevinske dozvole na temelju posebnog zakona.

Zavod za prostorno uređenje Sisačko-moslavačke županije nadležan je za usklađenost prostornog plana uređenja Općine Hrvatska Dubica sa županijskim prostornim planom te isto potvrđuje izdavanjem mišljenja o usklađenosti.

Obaveza dostave prostornih planova i izvješća o stanju u prostoru, koja je propisana Zakonom o prostornom uređenju, od strane jedinica lokalne samouprave Zavodima za prostorno uređenja županija, osigurava povezanost prostornog uređenja lokalne razine sa sustavom i politikom prostornog uređenja područne (regionalne) razine.

II. ANALIZA I OCJENA STANJA, PROVEDBE I TRENDOVA PROSTORNOG RAZVOJA

1. PROSTORNA STRUKTURA KORIŠTENJA I NAMJENE POVRŠINA

Prostornim planom uređenja Općine utvrđene su slijedeće namjene površina:

- a) za razvoj i uređenje naselja
- b) za razvoj i uređenje površina izvan naselja

Površine za razvoj i uređenje naselja obuhvaćaju izgrađene i neizgrađene dijelove naselja, tj. površine namijenjene za razvoj i širenje naselja. Tu su smještene građevine za stanovanje, građevine javnih funkcija, proizvodnih, poslovnih, ugostiteljskih, turističkih i sportsko rekreacijskih namjena, zelene površine i površine infrastrukturnih sustava.

Površine za razvoj i uređenje izvan naselja su površine poljoprivrednog i šumskog zemljišta, površine infrastrukturnih sustava i vodene površine. Izvan naselja se planiraju i građevinske površine za gospodarsku namjenu: industrijsku, zanatsku, trgovačku, komunalno-servisnu, ugostiteljsko-turističku te sport i rekreaciju. Na tim se površinama ne planira novo stanovanje.

Površina Općine, prema Planu prostornog uređenja koji je izrađen 2003. godine iznosi 13.165 ha. Prema novim podacima Državne geodetske uprave, površina Općine iznosi 12.957 ha.

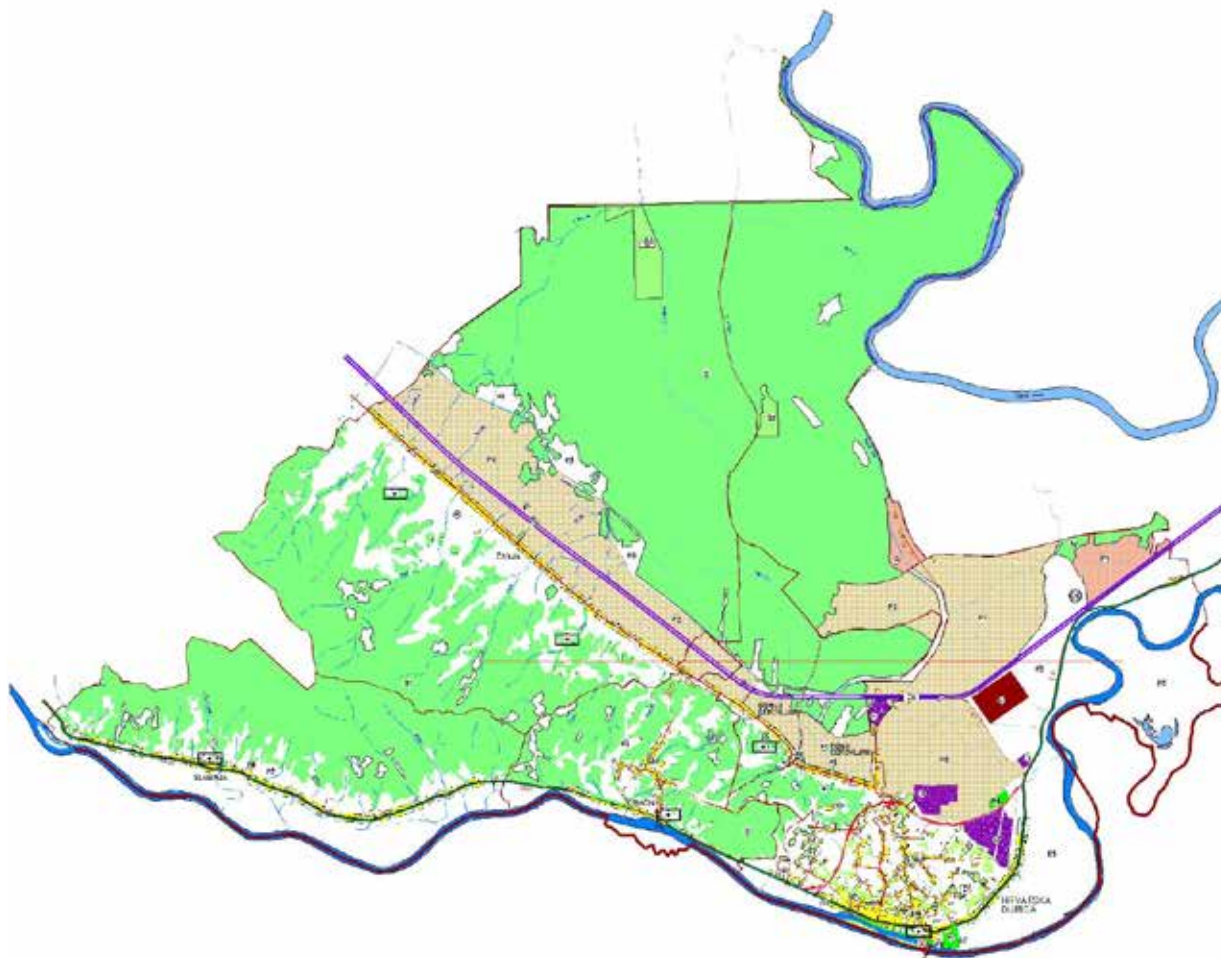
Struktura korištenja površina zemljišta

Red. br.	OPĆINA HRVATSKA DUBICA	Oznaka	Ukupno ha	% od površine općine	ha / stanovniku
1.0.	ISKAZ PROSTORNIH POKAZATELJA ZA NAMJENU POVRŠINA				3,93
			Planirani broj stanovnika: 3300		
1.1.	Građevinska područja	ukupno	GP	377,57	2,87
	izgrađeni dio GP	ukupno		259,88	1,97
	neizgrađeni dio (novoplanirano)	ukupno		117,69	0,89
1.2.	Izgrađene strukture van građevinskog područja	ukupno	I	137,14	1,04
	- Gospodarske zone		E3	78,08	0,59
	- Površina za eksploataciju šljunka		T	38,00	0,29
	- Turizam		R	0,34	-
	- Rekreacija			20,72	0,16
1.3.	Poljoprivredne površine	ukupno	P1	1910,80	14,51
	- obradive		P2	128,55	0,98
				1782,25	13,54
1.4.	Šumske površine	ukupno	Š1	6938,85	52,71
	- gospodarske		Š2	6793,29	51,60
	- zaštitne		Š3	74,79	0,57
	- posebne namjene			70,77	0,54
1.5.	Ostale poljoprivredne i šumske površine	ukupno	PŠ	3253,80	24,71
1.6.	Vodne površine	ukupno	V	536,77	4,08
	- vodotoci			509,76	3,87
	- kanali			13,66	0,10
	- retencije			13,35	0,10
1.7.	Ostale površine	ukupno	G	10,07	0,08
	- groblja		IS	7,99	0,06
	- IS (elektra, TS, uređaji za pročišćavanje)			2,08	0,02
	UKUPNO OPĆINA			13165,00	100,00
2.0.	ZAŠTIĆENE CJELINE				
2.1.	Zaštićena prirodna baština - prijedlog za zaštitu	ukupno	ZK	1693,50	12,86
	- regionalni park - prijedlog za zaštitu			1693,50	12,86
2.2.	Zaštićena graditeljska baština - prijedlog za zaštitu	ukupno		103,22	0,78
	- povijesne graditeljske cjeline - H. Dubica			103,22	0,78
	UKUPNO OPĆINA			13165,00	100,00

Izvor: Prostorni plan uređenja Općine Hrvatska Dubica

Korištenje i namjena površina

Korištenje i namjena površina prikazana je na kartografskom prikazu Prostornog plana uređenja Općine.



Izvor: Prostorni plan uređenja Općine Hrvatska Dubica

2. SUSTAV NASELJA

Naselja Općine Hrvatska Dubica grupirana su uz jedinu državnu i jedinu županijsku cestu. Državna cesta D 47 (Lipik - Novska - Hrvatska Dubica - Hrvatska Kostajnica - Dvor) prolazi samo naseljem Hrvatska Dubica, a županijska cesta Ž 3294 (Sunja - Hrvatska Dubica) prolazi naseljima Živaja, Baćin, Gornji i Donji Cerovljani. Jedino urbanije naselje u Općini je općinsko središte, Hrvatska Dubica. U naselju Hrvatskoj Dubici se nalazi stalni granični prijelaz za pogranični promet s Bosnom i Hercegovinom.

2.1. Razmještaj i površine naselja, gustoća naselja i gustoća naseljenosti

Temeljem podataka iz popisa stanovništva iz 2001. i 2011. godine, prikazan je postotni udjel površine naselja u ukupnoj površini Općine te postotni udjel broja stanovnika pojedinih naselja u ukupnom broju stanovnika Općine.

Podatak o broju stanovnika na kvadratni kilometar predstavlja gustoću naseljenosti koja je izračunata za svako naselje posebno.

Površine naselja, broj stanovnika i gustoća naseljenosti

R. BR.	NAZIV NASELJA	POVRŠINA		BROJ STANOVNIKA				GUSTOĆA NASELJENOSTI	
		km ²	%	2001.		2011.		2001. st/km ²	2011. st/km ²
				BROJ	%	BROJ	%		
1.	BAĆIN	8,76	6,65	321	13,71	217	10,39	36,64	24,77
2.	DONJI CEROVLJANI	5,01	3,81	90	3,84	76	3,64	17,96	15,17
3.	GORNJI CEROVLJANI	3,97	3,02	142	6,07	99	4,74	35,77	24,94

R. BR.	NAZIV NASELJA	POVRŠINA		BROJ STANOVNIKA				GUSTOĆA NASELJENOSTI	
				2001.		2011.		2001.	2011.
		km ²	%	BROJ	%	BROJ	%	st/km ²	st/km ²
4.	HRVATSKA DUBICA	50,48	38,34	987	42,16	1.040	49,78	19,55	20,60
5.	SLABINJA	16,11	12,24	317	13,54	348	16,66	19,68	21,60
6.	ŽIVAJA	47,32	35,94	484	20,68	309	14,79	10,23	6,53
	OPĆINA UKUPNO:	131,65	100,00	2.341	100,00	2.089	100,00	17,78	15,87
	SISAČKO-MOSLAVAČKA ŽUPANIJA	4467,8		185.387		172.439		41,49	38,60

Izvor: Prostorni plan uređenja Općine Hrvatska Dubica i Državni zavod za statistiku

Godine 1991. kad je Općina imala 4.237 stanovnika, gustoća naseljenosti je iznosila 32,76 stanovnika po kvadratnom kilometru. Zbog ratnih zbivanja pao je broj stanovnika pa je 2001. godine bilo 2.341 stanovnik i gustoća naseljenosti je iznosila 17,78 stanovnika po kvadratnom kilometru. Uslijedio je daljnji pad broja stanovnika, tako da je 2011. godine Općina imala samo 2.089 stanovnika te je gustoća naseljenosti iznosila 15,87 stanovnika po kvadratnom kilometru, a što je znatno ispod prosjeka Sisačko-moslavačke županije koja iznosi 38,60 i ispod prosjeka Republike Hrvatske koja iznosi 75,80 stanovnika po kvadratnom kilometru.

Gotovo polovica stanovništva (49,78%) živi u općinskom središtu Hrvatskoj Dubici. U naseljima Hrvatskoj Dubici i Slabinji neznatno se je povećao broj stanovnika, dok je u ostalima smanjen.

Općinsko vijeće Općine Hrvatska Dubica je na sjednici 23.08.2010. godine donijelo Odluku kojom se naselje Donji Cerovljani i naselje Gornji Cerovljani spaja u jedno naselje Cerovljani. Odluka je objavljena 30. studenog 2010. godine u »Službenom vjesniku« Općine Hrvatska Dubica broj 46/2010.

Ova Odluka nije, do popisa stanovništva, kućanstava i stanova u Republici Hrvatskoj 2011. godine, provedena u Registru prostornih jedinica koji vodi Državna geodetska uprava i koja daje službene podatke pa je popis proveden po staroj osnovi. Iz tog je razloga i ovo Izvješće rađeno za svih šest naselja.

Odluka Općinskog vijeća nije provedena ni kroz Zakon o područjima županija, gradova i općina u Republici Hrvatskoj (»Narodne novine«, broj 86/06; 125/06. - ispravak, 16/07. - ispravak, 95/08. - Odluka USHR, 46/10. - ispravak, 145/10; 37/13; 44/13. i 110/15.) pa se tako i nadalje u Općini Hrvatska Dubica vode naselja Donji Cerovljani i Gornji Cerovljani.

Godine 2015. Zavod za prostorno uređenje Sisačko-moslavačke županije dobio je od Državne geodetske uprave nove podatke o broju, nazivu i granicama naselja prema kojima Općina Hrvatska Dubica ima 5 naselja s novim granicama koje su prikazane na slijedećoj slici.

Prostorni raspored naselja



Izvor: Državna geodetska uprava

R. BR.	NAZIV NASELJA	POVRŠINA (ha)	%
1.	BAČIN	822,43	6,35
2.	CEROVLJANI	3.484,49	26,89
3.	HRVATSKA DUBICA	2.336,08	18,03
4.	SLABINJA	1.635,19	12,62
5.	ŽIVAJA	4.678,76	36,11
	OPĆINA UKUPNO:	12.956,95	100,00
	SISAČKO-MOSLAVAČKA ŽUPANIJA	446.775,92	

Izvor: Državna geodetska uprava

2.2 Građevinska područja naselja

R. BR.	NAZIV NASELJA	GRAĐEVINSKO PODRUČJE					BROJ STANOVNIKA PO GRAĐEVINSKOM PODRUČJU	
		PLAN	IZGRAĐENO		NEIZGRAĐENO		UKUPNO	IZGR.
		ha	ha	%	ha	%	stan./ha	stan./ha
1.	BAČIN	39,21	25,65	65,42	13,56	34,58	5,53	8,46
2.	DONJI CEROVLJANI	23,44	18,78	80,12	4,66	19,88	3,24	4,05
3.	GORNJI CEROVLJANI	13,84	10,94	79,05	2,90	20,95	7,15	9,05
4.	HRVATSKA DUBICA	157,01	112,45	71,62	44,56	28,38	6,62	9,25
5.	SLABINJA	80,30	47,17	58,74	33,13	41,26	4,33	7,38
6.	ŽIVAJA	63,77	44,89	70,39	18,88	29,61	4,85	6,88
	OPĆINA UKUPNO:	377,57	259,88	68,83	117,69	31,17	5,53	8,04
	SISAČKO-MOSLAVAČKA ŽUPANIJA	26.662,78	21.186,1	79,46	5.474,64	20,54	6,47	8,14

Izvor: Prostorni plan uređenja Općine Hrvatska Dubica

Od planiranih površina građevinskog područja izgrađeno je 68,83%, a neizgrađeno 31,17%. Županijski prosjek izgrađenosti građevinskog područja iznosi 78,67%, što je znatno više od prosjeka Općine Hrvatske Dubice.

U Prostornom planu Sisačko-moslavačke županije predviđeno je 6,47 stanovnika po ha građevinskog područja, a ostvareno je 8,14 dok je u Prostornom planu uređenja Općine Hrvatske Dubice predviđeno 5,53 stanovnika po ha građevinskog područja, a ostvareno je 8,04.

Podaci o građevinskom području po stanovniku govore nam o karakteru naselja. Općina Hrvatska Dubica ima naselja s malim brojem stanovnika, pa su planirana građevinska područja po stanovniku nešto veća u odnosu na prosjek Županije, a izgrađenost gotovo jednaka.

PROSTORNA JEDINICA	GRAĐEVINSKO PODRUČJE	
	PLANIRANO ha/stan.	IZGRAĐENO ha/stan.
OPĆINA HRVATSKA DUBICA	0,18	0,12
SISAČKO-MOSLAVAČKA ŽUPANIJA	0,13	0,12

Svi ovi podaci o građevinskim područjima su važni za odluku o potrebi povećanja ili smanjenja građevinskog područja te u kojim naseljima.

Građevinska područja i površina naselja

R. BR.	NAZIV NASELJA	POVRŠINA NASELJA ha	GRAĐEVINSKO PODRUČJE			
			PLANIRANO		IZGRAĐENO	
			ha	% NASELJA	ha	% NASELJA
1.	BAČIN	876	39,21	4,48	25,65	2,93
2.	DONJI CEROVLJANI	501	23,44	4,68	18,78	3,75
3.	GORNJI CEROVLJANI	397	13,84	3,49	10,94	2,76
4.	HRVATSKA DUBICA	5.048	157,01	3,11	112,45	2,23
5.	SLABINJA	1.611	80,30	4,98	47,17	2,93
6.	ŽIVAJA	4.732	63,77	1,35	44,89	0,95
	OPĆINA UKUPNO:	13.165	377,57	2,87	259,88	1,97
	SISAČKO-MOSLAVAČKA ŽUPANIJA	446.775,92	26.673,40	5,97	20.982,80	4,70

Izvor: Prostorni plan uređenja Općine Hrvatska Dubica, Državna geodetska uprava

Planirana građevinska područja naselja iznose 2,87%, a izgrađena 1,97% površine Općine Hrvatske Dubice.

Za usporedbu, u Sisačko-moslavačkoj županiji (zajedno s Općinom Hrvatskom Dubicom) planirana građevinska područja naselja iznose 5,97%, a izgrađena 4,70% površine Županije.

Svi ovi podaci pokazuju o racionalnom postupanju s prostorom jedinice lokalne samouprave, uvažavajući posebnosti: karakteristiku reljefa, gustoću naseljenosti, migraciju stanovništva, infrastrukturne sustave i slično.

2.3. Izdvojena građevinska područja izvan naselja

U Prostornom planu uređenja Općine Hrvatska Dubica koji je donesen 2003. godine te izmjenama i dopunama iz 2008. godine izvan naselja planirane su površine za gospodarske zone, groblja, eksploataciju šljunka, infrastrukturne objekte, turizam i rekreaciju od 147,21 ha.

Ukupno planiranog građevinskog područja u naseljima i izvan naselja je 524,78 ha, a što iznosi 3,99% površine Općine.

3. GOSPODARSTVO

3.1. Gospodarski pokazatelji

Kao pokazatelj ekonomskog rasta i stupnja razvijenosti određenog područja koristi se indeks razvijenosti prema kojemu se jedinice lokalne samouprave razvrstavaju u skupine (Odluka o razvrstavanju jedinica lokalne, područne i regionalne samouprave prema stupnju razvijenosti, »Narodne novine« br. 89/10), a na temelju članka 32. Zakona o regionalnom razvoju Republike Hrvatske (»Narodne novine« br. 147/14.). Stupanj razvijenosti određuje se na osnovi indeksa razvijenosti prema pokazateljima:

- stope nezaposlenosti
- dohotku po stanovniku
- proračunskih prihoda jedinice lokalne, odnosno područne samouprave po stanovniku
- općem kretanju stanovništva
- stopi obrazovanosti.

Indeks razvijenosti jedinica lokalne samouprave

JEDINICA LOKALNE SAMOUPRAVE	INDEKS RAZVIJENOSTI	SKUPINE	
DONJI KUKURUZARI	21,50%	< 50%	I
GVOZD	30,21%	< 50%	I
DVOR	38,59%	< 50%	I
SUNJA	44,96%	< 50%	I
HRVATSKA DUBICA	46,67%	< 50%	I
MAJUR	51,91%	50-75%	II
GLINA	55,50%	50-75%	II
MARTINSKA VES	59,79%	50-75%	II
JASENOVAC	63,27%	50-75%	II
NOVSKA	66,63%	50-75%	II
HRVATSKA KOSTAJNICA	67,06%	50-75%	II
PETRINJA	67,30%	50-75%	II
TOPUSKO	70,73%	50-75%	II
LEKENIK	80,03%	75-100%	III
POPOVAČA	81,17%	75-100%	III
LIPOVLJANI	81,90%	75-100%	III
KUTINA	92,04%	75-100%	III
VELIKA LUDINA	92,75%	75-100%	III
SISAK	99,73%	75-100%	III

Izvor: Ministarstvo regionalnog razvoja i fondova Europske unije

Općina Hrvatska Dubica s indeksom razvijenosti od 46,67% svrstana je u I skupinu jedinica lokalne samouprave čija je razvijenost manja od 50% prosjeka Republike Hrvatske, a Županija Sisačko-moslavačka s indeksom razvijenosti od 38,70 svrstana u I skupinu jedinica područne (regionalne) samouprave čija je razvijenost manja od 75% prosjeka Republike Hrvatske.

3.2. Gospodarske djelatnosti

Gospodarstvo Općine temelji se na prirodnim resursima: poljoprivrednom zemljištu i šumama.

Industrijske proizvodnje nema. Industrijski pogoni koji su radili do Domovinskog rata prestali su poslovati.

Jedina veća firma je iz oblasti poljoprivrede: farma »Jelas« d. o. o. koja zapošljava nekoliko radnika, u poslovnom je problemima i pred stečajnom nagodbi.

Postoji samo malo i srednje poduzetništvo u oblasti trgovine i ugostiteljstva. Prema podacima Ureda državne uprave u Sisačko-moslavačkoj županiji, Službe za gospodarstvo, Ispostave Hrvatska Kostajnica, u Općini Hrvatska Dubica registrirana su tri ugostiteljska objekta i sedam obrta.

Stanovništvo se uglavnom bavi poljodjelstvom, tradicionalnom stočarskom proizvodnjom, ponešto voćarstvom i povrtlarstvom kroz obiteljska poljoprivredna gospodarstva.

Bogatstvo prirodne baštine predstavlja potencijal za razvoj turizma kao privredne djelatnosti. Zbog velikih šumskih površina tradicionalno je razvijeno lovstvo, a bogatstvo vodama je preduvjet i razlog za organiziranje sportskog ribolova.

Struktura poljoprivrednog zemljišta (ha)

UKUPNO	ORANICE I VRTOVI	VOĆNJACI	VINOGRADI	LIVADE	PAŠNJACI
5.324,79	2.971,98	52,29	2,56	1612,39	685,56

Izvor: Državna geodetska uprava

Iako, prema katastarskim podacima, postoje značajne površine poljoprivrednog zemljišta, ono se ne koristi za tu namjenu jer je znatni dio neobrađen te se prirodnim putem vremenom pretvara u šumsko zemljište.

Šume i šumskog zemljišta na području Općine zauzimaju 6.710 ha. Državnim šumama gospodare »Hrvatske šume« d.o.o. Zagreb, Uprava šuma Sisak, Šumarija Hrvatska Dubica.

Vodene površine, prema Prostornom planu uređenja Općine, zauzimaju 536,8 ha što iznosi 4,15% površine Općine. Vodene površine pretežito čine vodotoci koji pripadaju slivu rijeke Une i Sunje.

Najveći broj zaposlenih nalazi se u području poljoprivrede i šumarstva, obrazovanja, javne uprave i trgovine na veliko i malo.

Prema zadnjim objavljenim podacima sa stanjem na dan 31.03. 2014. godine, a prema Nacionalnoj klasifikaciji djelatnosti iz 2007. godine struktura zaposlenih u Općini je bila sljedeća:

Broj zaposlenih po djelatnostima

DJELATNOSTI	BROJ ZAPOSLENIH
- poljoprivreda, šumarstvo i ribarstvo	46
- rudarstvo i vađenje mineralnih sirovina	0
- prerađivačka industrija	0
- opskrba električnim energijom, plinom ...	0
- opskrba vodom, uklanjanje otpadnih voda, gospodarenje otpadom i sanacija okoliša	5
- građevinarstvo	0
- trgovina na veliko i malo, popravak motornih vozila	8
- prijevoz i skladištenje	2
- usluga smještaja, posluživanje hrane	0
- financijske djelatnosti, osiguranje	0
- stručne, znanstvene i tehničke djelatnosti	0
- administrativne djelatnosti	0
- javna uprava, obrana, socijalno osiguranje	7
- obrazovanje	32
- zdravstvena zaštita i socijalna skrb	4
- umjetnost, zabava i rekreacija	3
- ostale uslužne djelatnosti	1
UKUPNO:	108

Izvor: Državni zavod za statistiku

Broj nezaposlenih osoba

Prema podacima Hrvatskog zavoda za zapošljavanje nezaposlenost u Općini po godinama je bila sljedeća:

- 2008. godine	249 osobe
- 2009. godine	303 osoba
- 2010. godine	303 osoba
- 2011. godine	273 osobe
- 2012. godine	343 osoba
- 2013. godine	346 osoba
- 2014. godine	325 osoba
- 2015. godine	292 osoba

Općina stvara pretpostavke za razvoj gospodarstva izgradnjom komunalne infrastrukture. Prostornim planom su predviđene gospodarske zone »Žirovnjak«, »Poloj«, »Jelas polje« i »Rakit« za poljoprivrednu te proizvodnu preradbenu namjenu.

U tijeku izrade Izmjena i dopuna Prostornog plana uređenja Općine nositelj izrade zatražio je ukidanje gospodarske zone »Rakit«.

Potporna poduzetnicima na području Županije, u osmišljavanju i provođenju poslovnih projekata stoji na raspolaganju županijska razvojna agencija »SIMORA« d.o.o. iz Siska, a koju poduzetnici s područja Općine Hrvatska Dubica nedovoljno koriste.

4. OPREMLJENOST PROSTORA INFRASTRUKTUROM

4.1. Opremljenost društvenom infrastrukturom

Uprava i javne službe

Ustrojstvom Općine Hrvatske Dubice uspostavljen je sustav lokalne uprave i samouprave.

U Općini posluju dvije općinske komunalne organizacije: Komunalac d.o.o. i Vodoopskrba d.o.o. te državne Hrvatske šume - Šumarija Hrvatska Dubica i Hrvatske pošte - Poštanski ured Hrvatska Dubica.

Kultura, odgoj i obrazovanje

Osnovnoškolsko obrazovanje provodi se u Osnovnoj školi »Ive Kozarčanina« koju u školskoj godini 2015/2016. pohađa 122 djece. Većina djece s područja Općine Hrvatska Dubica pohađa srednju školu »Ivana Trnskog« u Hrvatskoj Kostajnici, ali i u drugim srednjoškolskim ustanovama na području Županije.

Od kulturnih ustanova u Hrvatskoj Dubici od 2000.-te godine djeluje narodna knjižnica i čitaonica »Ivo Kozarčanin«. Knjižnica i čitaonica sa fondom od oko 15.000 knjiga ima oko 400 članova. U sklopu ustanove djeluje kutić za najmlađe i likovna radionica za djecu. Ustanova je ujedno i nositelj većeg broja kulturnih i edukacijskih aktivnosti i manifestacija kao što su: likovne radionice, koncerti, tribine, izložbe i dr. U osnovnoj školi postoji i školska knjižnica za školsku djecu.

U zgradi Hrvatskog doma uređena je polivalentna dvorana s mogućnošću uređenja kino dvorane.

U Općini djeluje KUD »Jeka« (osnovano 1927. godine) sa 60 članova u tri sekcije: tamburaška, pjevačka i folklorna.

Također u Općini djeluju udruge - Dubičko udruženje žena i dobrovoljno vatrogasno društvo.

U naseljima Baćin i Cerovljani obnovljeni su mjesni domovi i služe kulturnim i ostalim potrebama mještana.

Zdravstvo i socijalna skrb

Primarna zdravstvena zaštita se obavlja putem:

- ordinacije opće medicine i stomatološke ordinacije u Hrvatskoj Dubici
- Doma zdravlja Sisak, ispostave Hrvatska Kostajnica
- Zavoda za javno zdravstvo Sisačko-moslavačke županije
- Zavoda za hitnu medicinu Sisačko-moslavačke županije - Ispostava Hrvatska Kostajnica
- Gradske ljekarne Sisak, podružnice Hrvatska Dubica.

Sekundarna zdravstvena zaštita obavlja se u županijskim zdravstvenim ustanovama:

- Opće bolnice »Dr. Ivo Pedišić« u Sisku
- Neuropsihijatrijske bolnice »Dr. Ivan Barbot« u Popovači
- Lječilištu »Topusko« u Topuskom te ostalim zdravstvenim ustanovama u Republici Hrvatskoj.

Djelatnost socijalne skrbi organizirana je putem Centra za socijalnu skrb i Gradskog društva crvenog križa iz Hrvatske Kostajnice.

Sport i rekreacija

Od sportskih klubova u Hrvatskoj Dubici djeluju:

- nogometni klub »Una-mladost« sa 50-tak članova
- športsko ribolovna udruga »Mladica« sa 60-tak članova
- lovačko društvo »Jelen« sa 90-tak članova.

4.2. Opremljenost javnom i komunalnom infrastrukturom

4.2.1 Prometna infrastruktura

Izgrađena infrastruktura je uvjet funkcionalnog korištenja prostora. Razvijena prometna struktura omogućava mobilnost ljudi i roba, smanjuje prometnu izoliranost i omogućava ravnomjerniji razvoj.

Cestovni promet

Prema Odluci o razvrstavanju javnih cesta (»Narodne novine«, broj 66/15) područjem Općine Hrvatska Dubica prolaze sljedeće ceste:

Državna cesta

OZNAKA CESTE	NAZIV CESTE	DULJINA (km)
D 47	Lipik - Novska - Hrvatska Dubica - Hrvatska Kostajnica - Dvor	23,2

Izvor: Hrvatske ceste d.o.o.

Županijska cesta

OZNAKA CESTE	NAZIV CESTE	DULJINA (km)
Ž 3294	Sunja (D224) - Hrvatska Dubica (D 47)	13,0

Izvor: Županijska uprava za ceste

Lokalne ceste

OZNAKA CESTE	NAZIV CESTE	DULJINA (km)
L 33177	Ž 3294 - Baćin - D 47	2,7
L 33178	Donji Cerovljani(Ž 3294) - željeznička postaja - D 47	4,2
UKUPNO:		6,9

Izvor: Županijska uprava za ceste

Cestovna gustoća, računajući dužinu svih vrsta cesta, osim nerazvrstanih, na području Općine kroz površinu Općine u km² iznosi 0,662 km/km², dok je županijski prosjek 0,401 km/km².

Udio pojedinih vrsta cesta i cestovna gustoća

VRSTA CESTE	DULJINA km	UDIO %	CESTOVNA GUSTOĆA km/km ²
Državne	23,2	53,83	0,415
Županijske	13,0	30,16	0,144
Lokalne	6,9	16,01	0,226
UKUPNO:	43,1	100,00	0,662

U proteklom razdoblju u prometnoj strukturi Općine provodilo se samo redovno održavanje.

Javni putnički cestovni prijevoz obavlja autoprijevozničko poduzeća »Čazmatrans« iz Čazme. Mali broj putnika dovodi do nerentabilnih putničkih linija koje autoprijevoznici nastoje ukinuti, što bi značilo prometnu izoliranost općine od županijskog centra Siska i ostalih područja Županije.

Željeznički promet

Područjem Općine prolazi magistralna željeznička pruga M502 Zagreb Glavni kolodvor - Sisak - Novska, dionica Sunja - Novska u dužini od 14.500 m sa željezničkim kolodvorom u Hrvatskoj Dubici i stajalištima u Cerovljanima i Živaji.

Zračni promet

U Općini nema izgrađenih objekata za zračni promet.

Telekomunikacije

Telekomunikacijski promet je uspostavljen preko izgrađene telekomunikacijske infrastrukture: čvrne centrale, udaljenih pretplatničkih stupnjeva (UPS-ova) koji su povezani suvremenim svjetlosnim sustavima prijenosa, pristupnim telekomunikacijskim mrežama i priključcima čiji kapacitet za sada zadovoljavaju potrebe građana.

Za potrebe pokretne telekomunikacijske mreže postavljene su 4 bazne stanice koje se nalaze na 2 lokacije; 1 na antenskom stupu i 1 na postojećem objektu.

4.2.2. Energetska infrastruktura

Elektroopskrba

Distributer električne energije na području Općine Hrvatske Dubice je HEP - Operator distribucijskog sustava d.o.o. Elektra Sisak, pogonski ured Hrvatska Kostajnica.

Distribucija električne energije se vrši preko trafostanice 35/20 kV Kostajnica koja je vezana na 110 kV dalekovod Pračno - Petrinja.

Prema podacima distributera trenutno u Općini Hrvatskoj Dubici postoje sljedeći elektroenergetski objekti:

- trafo stanica TS 20/0,4 kV kom 28
- srednje naponski vodovi km 42
- niskonaponska mreža km 58

Plinoopskrba

Na području Općine Hrvatske Dubice ne postoji plinoopskrbna mreža.

4.2.3. Opskrba vodom i odvodnja otpadnih voda

Vodoopskrbni sustav Općine temelji se na izvorištu »Poloj« i 39,5 km vodoopskrbne mreže.

Na vodoopskrbnu mrežu može se priključiti 98,7% stanovništva. Priključena su 694 domaćinstva sa 1.327 stanovnika i 24 gospodarska objekta.

Prosječna potrošnja pitke vode po stanovniku iz ovog vodoopskrbnog sustava iznosi oko 30 m³ godišnje.

Vodoopskrbom upravlja poduzeće »Vodoopskrba« d.o.o za javnu vodoopskrbu i odvodnju iz Hrvatske Dubice.

Uže središte naselja Hrvatska Dubica ima izgrađenu kanalizaciju mješovitog tipa u dužini od 3.550 m s ispuštom otpadnih voda bez pročišćavanja u rijeku Unu. Izgrađeno je i 4.610 m kolektorske PVC kanalizacije, ali nije u upotrebi zbog nedovršenog pročišćavača otpadnih voda.

U ostalim naseljima otpadne vode se ispuštaju u septičke jame, a oborinske, sa krovova, prometnih i drugih površina u grabe, odvodne kanale ili direktno, nepročišćene u recipijente.

4.2.4. Gospodarenje otpadom

Postupanje s otpadom temelji se na prijedlogu izmjena i dopuna Plana gospodarenja otpadom Republike Hrvatske koji predviđa uspostavu 13 regionalnih centara gospodarenja otpadom prema kojemu bi se otpad s područja Hrvatske Dubice odvezio na odlagalište regionalnog centra Šagulje u Brodsko-posavskoj županiji.

Do izgradnje regionalnog centra gospodarenja otpadom otpad će se odvoziti sukladno Planu gospodarenja otpadom Općine Hrvatska Dubica za razdoblje do 2020. godine na privremeno odlagalište »Vladić jama«.

Skupljanje i odvoz komunalnog otpada obavlja društvo »Komunalac« d.o.o. za komunalne djelatnosti iz Hrvatske Dubice. Komunalni otpad odlaže se na privremeno odlagalište »Vladić jama« koje je predviđeno, nakon uspostave regionalnog centra, za saniranje i zatvaranje.

Broj korisnika koji koriste uslugu skupljanja i odvoza komunalnog otpada je 963 odnosno 941 korisnik su kućanstva i 22 gospodarska subjekta.

Od 2014. godine razvrstava se otpad na kućnom pragu. Papir i plastika u vrećice, a ostatak u plastične kante. U krugu komunalnog poduzeća postoji privremeno reciklažno dvorište gdje se odvojeno skuplja staklo, tekstil i metal.

U postupku izrade i donošenja II. Izmjena i dopuna Prostornog plana uređenja općine Hrvatska Dubica, koji je u tijeku, odrediti će se lokacija reciklažnog dvorišta.

5. ZAŠTITA I KORIŠTENJE DIJELOVA PROSTORA OD POSEBNOG ZNAČAJA

5.1. Zaštićene prirodne vrijednosti

Na području Općine Hrvatska Dubica, prema Zakonu o zaštiti prirode (»Narodne novine«, broj 80/13) zaštićena je samo jedna prirodna vrijednost.

REDNI BROJ	KATEGORIJA ZAŠTITE	NAZIV	POVRŠINA (ha)	ODLUKA O PROGLAŠENJU
1.	Značajni krajobraz	Sunjsko polje	5.582,4*	»Službeni glasnik« Smž br. 13/13.

*Izvor: Prijedlog II. ID PPUO Hrvatska Dubica

Prema Studiji zaštite prirode Sisačko-moslavačke županije, koju je izradio Državni zavod za zaštitu prirode za potrebe izmjena i dopuna Prostornog plana Županije, 2006. godine, na području Općine Hrvatska Dubica je evidentirana i predložena za zaštitu jedna prirodna vrijednost međunarodne važnosti:

REDNI BROJ	KATEGORIJA ZAŠTITE	NAZIV	POVRŠINA (ha)
1.	Regionalni park	Dolina rijeke Une	1.643,16

Izvor: PPSMŽ (»Službeni glasnik« Sisačko-moslavačke županije broj 4/01 i 12/10)

Zakonom o zaštiti prirode (»Narodne novine«, broj 80/13) je propisana, a Uredbom Vlade Republike Hrvatske (»Narodne novine«, broj 124/13 i 105/15) je proglašena ekološka mreža Republike Hrvatske koja je ujedno i područje Nature 2000, tj. ekološka mreža Europske unije.

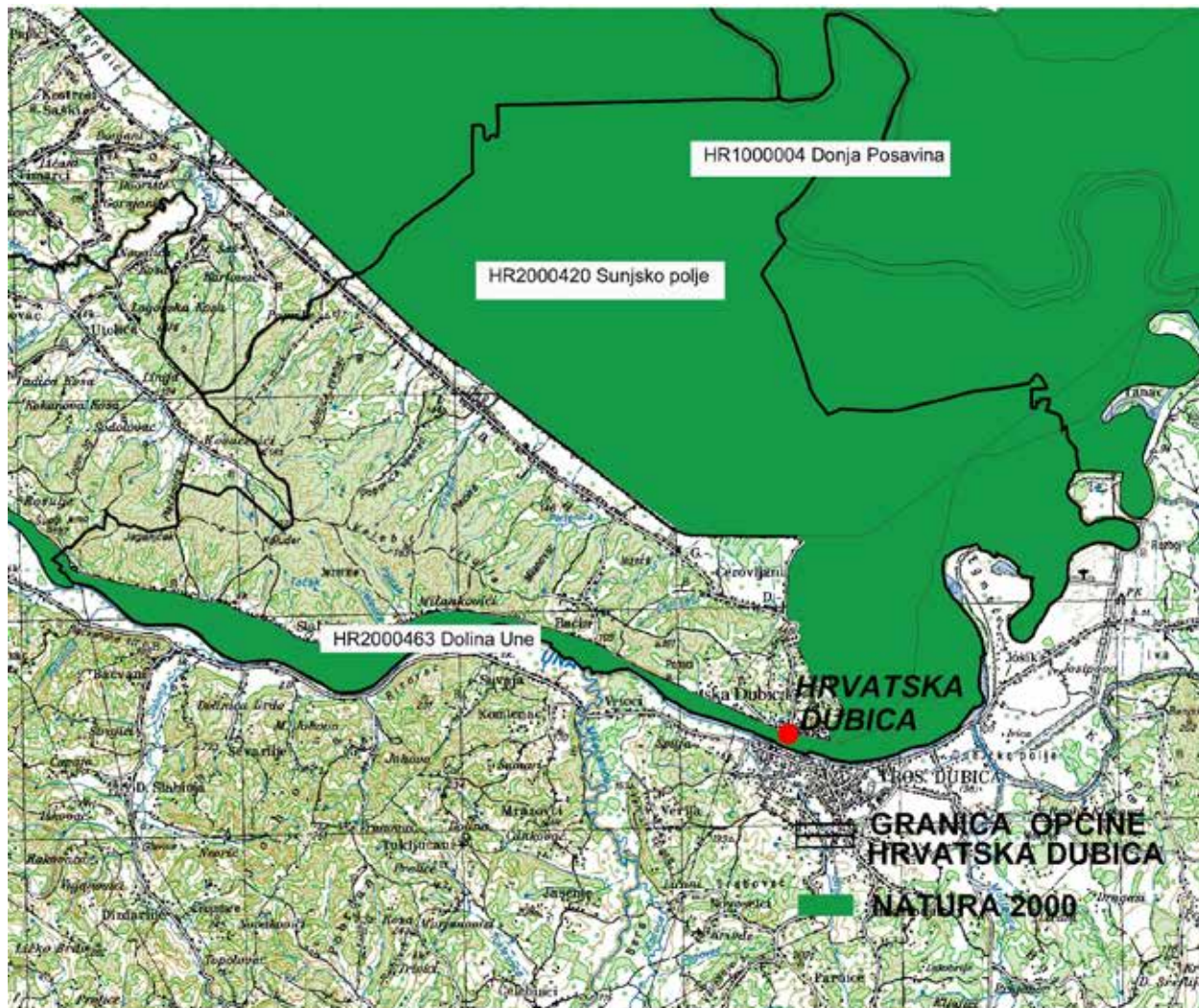
Ekološku mrežu čine područja očuvanja značajna za ptice i područja očuvanja značajna za vrste i stanišne tipove.

Na području Općine Hrvatska Dubica nalaze se dva područja očuvanja značajna za vrste i stanišne tipove i jedno područje očuvanja značajno za ptice.

RED. BROJ	IDENTIFIKACIJSKI BROJ PODRUČJA	NAZIV PODRUČJA	POVRŠINA (ha)	PODRUČJE OČUVANJA
1.	HR 10000004	Donja Posavina	7.429,64	Za ptice - POP
2.	HR 20000420	Sunjsko polje	5.592,94	Za vrste i stanišne tipove - - POVS
3.	HR 20000463	Dolina Une	1.643,31	

Izvor: Državni zavod za zaštitu prirode

Ekološka mreža Republike Hrvatske



Izvor: Državni zavod za zaštitu prirode

5.2. Zaštita i očuvanje kulturnih dobara

Kulturna dobra, u smislu Zakona o zaštiti i očuvanju kulturnih dobara (»Narodne novine«, broj 69/99, 151/03, 157/03, 87/09, 88/10, 61/11, 25/12, 136/12, 157/13 i 152/14) jesu:

- »Pokretne i nepokretne stvari od umjetničkog, povijesnog, paleontološkog, arheološkog, antropološkog i znanstvenog značaja,
- arheološka nalazišta i arheološke zone, krajolici i njihovi dijelovi koji svjedoče o čovjekovoj prisutnosti u prostoru, a imaju umjetničku, povijesnu i antropološku vrijednost,
- nematerijalni oblici i pojave čovjekova duhovnog stvaralaštva u prošlosti kao i dokumentacija i bibliografska baština i
- zgrade, odnosno prostori u kojima se trajno čuvaju ili izlažu kulturna dobra i dokumentacija o njima.«

Za potrebe izrade Prostornog plana uređenja Općine Hrvatska Dubica, Ministarstvo kulture, Uprava za zaštitu kulturne baštine, Konzervatorski odjel u Zagrebu izradio je Konzervatorsku podlogu s popisom svih građevnih struktura i sustavom mjera zaštite.

Prema tom popisu na području Općine Hrvatska Dubica nepokretna kulturna dobra imaju sljedeći status:

Zaštićena kulturna dobra

NEPOKRETNNA KULTURNA DOBRA	PREVENTIVNO ZAŠTIĆENA	PREDLOŽENA ZA ZAŠTITU	EVIDENTIRANA
A Povijesna naselja - gradsko-seoskih obilježja - seoskih obilježja	1 1	5	
B Povijesne građevine i sklopovi Sakralne građevine - crkve i kapele - raspela i poklonci - zvonare Stambene građevine Javne građevine	4	1 1 više građ. više građ.	3 1 1 više građ. više građ.
C Povijesno memorijalna područja i obilježja - memorijalna područja - memorijalna obilježja	1	1	5 1
D Arheološki lokaliteti i nalazi		1	9
E Krajolik ili njegov dio - zaštićeni krajolik - vrijedni prirodni krajolik - vrijedni kultivirani krajolik		1	1 1

Izvor: Ministarstvo kulture, Konzervatorski odjel u Zagrebu

Prema navedenom, u Općini Hrvatska Dubica nema zaštićenih kulturnih dobara, sedam dobara je preventivno zaštićeno, dok su ostala predložena za zaštitu ili samo evidentirana.

Mjere zaštite i očuvanja zaštićenih kulturnih dobara utvrđuju su rješenjem o zaštiti. Ostala kulturna dobra koja su predložena za zaštitu ili evidentirana, štite se odredbama prostornog plana sve do donošenja rješenja o privremenoj ili trajnoj zaštiti.

5.3. Područja posebnih karakteristika

U vrijeme visokih voda, zbog velikih količina padalina i topljenja snijega, vode brdskih pritoka rijeka Une i Sunje koje su bujičnog karaktera, kao i same rijeke poplavljuju nizinsko područje Općine. Za sada se taj problem nastoji riješiti manjim produblivanjem i čišćenjem korita kanala i potoka. Pojavljuju se i klizišta na području naselja Baćin.

Kod planiranja i gradnje građevina treba voditi računa o ograničenjima koja su vezana uz ugroženost od klizišta i erozije.

6. OBVEZNI PROSTORNI POKAZATELJI

Svi prostorni pokazatelji propisani su Pravilnikom o sadržaju i obveznim prostornim pokazateljima izvješća o stanju u prostoru (»Narodne novine«, broj 48/14 i 19/15).

Popis obveznih prostornih pokazatelja

	OSNOVNA TEMATSKA CJELINA	SKUPINA	POKAZATELJ	JEDINI-CA	VRIJE DNOŠT
1.	OPĆI POKAZATELJI RAZVOJNIH KRETANJA				
1.1.	DEMOGRAFSKA STRUKTURA	A.Razmještaj i struktura stanovništva	1. Broj stanovnika 2. Indeks kretanja broja stanovnika 3. Prirodni prirast stanovništva	broj broj broj	2.089 89,24 -252
		B.Razmještaj i struktura domaćinstva	1. Broj domaćinstva 2. Indeks rasta broja domaćinstva 3. Prosječna veličina domaćinstva	broj broj broj	804 94 2,60
1.2.	SOCIJALNO – GOSPODARSKA STRUKTURA	Ekonomski razvoj	1. Indeks razvijenosti 2. Stupanj razvijenosti	broj broj	46,67 1
2.	STRUKTURA NASELJA I PODRUČJA ZA RAZVOJ IZVAN NASELJA				
2.1.	OBILJEŽJA SUSTAVA NASELJA	Razmještaj,gustoća naselja i naseljenost	1.Broj naselja 2.Gustoća naselja 3.Gustoća naseljenosti	broj broj naselja /1000km ² broj stan. /km ²	6 45,8 15,87
		A.Površina naselja	1.Površina naselja	ha	
2.2.	KORIŠTENJE ZEMLJIŠTA U NASELJIMA	B. Građevinska područja(GP)	1.Površina GP naselja-ukupno planirana	ha	377,57
			2.Udio GP u odnosu na ukupnu površinu JLS	%	2,87
			3.Udio izgrađenog GP u odnosu na ukupnu Površinu JLS	%	1,97
			4.Udio neizgrađenog GP u odnosu na Ukupno GP	%	31,17
			5.Broj stanovnika/ukupna površina GP	stan./ha	5,53
			6.Broj stanovnika/izgrađena površina GP	stan./ha	8,04
2.3.	IZDOJENA GRAĐEVINSKA PODRUČJA (IZVAN NASELJA)	Izdvojena građevinska područja(IGP)	1.Površina izdvojenog građevinskog područja izvan naselja-ukupno planirana	ha	147,21
			2.Površina i udio površine IGP pojedine namjene u odnosu na ukupnu površinu IGP:		
			2.a.Ugostiteljsko – turistička namjena	ha %	0,34 0,25
			2.b.Gospodarska namjena-ukupna (proizvodna,poslovna,infrastrukturna, OIE i dr)	ha %	118,50 80,50
			2.c.Sport i rekreacija	ha %	20,72 14,08
			2.d.Područja posebne namjene	ha,%	7,99
			2.e.Površina groblja	ha, %	5,43
			3.Ukupni planirani smještajni kapacitet U TRP	broj	0
			4.Broj turističkih posjetitelja po km ² obalne crte	postelja broj/km ²	0
3.			POSTOJEĆA INFRASTRUKTURNA OPREMLJENOST		
3.1.	PROMETNA INFRASTRUKTURA	A. Cestovni promet	1.Duljina cesta po vrstama 2.Udio pojedinih vrsta cesta 3.Cestovna gustoća(dužina ceste/površina područja)	km % km/km ²	u tekstu 0,662
		B. Željeznički promet	1.Duljina pruga prema vrsti 2.Udio pojedinih vrsta željezničkih pruga 3.Gustoća željezničkih pruga (dužina/površina područja)	km % km/km ²	14,5 0,11
		C. Zračni promet	1.Broj zračnih luka prema vrsti 2.Površina zračnih luka	broj ha	0
		D.Pomorski promet	1.Broj luka prema vrsti 2.Površina kopnenog dijela luke 3.Luke nautičkog turizma prema broju vezova	broj ha broj	0

		E.Riječni promet	1.Broj riječkih luka prema veličini i rijeci 2.Klasa i duljina plovnih puteva	broj klasa,km	0
		F.TK infrastruktura	1.Broj postojećih baznih stanica na 100 stanovnika	broj/100 st	0,190
3.2.	ENERGETSKA INFRASTRUKTURA	A.Opskrba električnom energijom	1.Duljina elektroopkrbnih vodova 2.Udio i duljina elektroopkrbnih vodova prema vrsti	km %,km	100 u tekstu
		B.Opskrba plinom	1.Duljina plinovoda 2.Udio prema vrsti plinovoda	km %	0
		C.Opskrba naftom	1.Duljina naftovoda	km	0
3.3	OPSKRBA VODOM I ODVODNJA OTPADNIH VODA	A.Opskrba pitkom i tehnološkom vodom	1.Duljina javne vodoopkrbne mreže 2.Potrošnja pitke vode	km 1/stan./god.	39,5 30.000
		B.Pročišćavanje otpadnih voda	1.Duljina kanalizacijske mreže 2.Uređaji za pročišćavanje otpadnih voda-broj i kapacitet	km broj,broj ES	3,550 0
3.4	GOSPODARENJE OTPADOM	Odlagalište otpada	1.Broj i površina odlagališta prema vrsti 2.Sanacija neuređenih odlagališta (broj,površina)	broj,ha broj, ha	0 1 0,8
4.	KORIŠTENJE I ZAŠTITA ZANAČAJNIH PROSTORA				
4.1.	KORIŠTENJE PRIRODNIH RESURSA	A. Poljoprivreda	1.Ukupna površina poljoprivrednog Zemljišta 2.Udio poljoprivrednog zemljišta 3.Površina poljoprivrednog zemljišta po stanovniku	ha % ha/stan.	5.325 40,45 2,55
		B. Šumarstvo	1.Ukupna površina šumskog zemljišta 2.Udio šumskog zemljišta 3.Površina šumskog zemljišta po stanovniku	ha % ha/stan.	6.710 49,83 3,21
		C. Vode	1.Površina površinskih voda prema vrsti (jezero,ribnjak,umjetni bazen,more..) 2.Udio površina površinskih voda u odnosu na površinu JLS/županije/države	ha %	u tekstu 4,15
		D.Morska obala	1.Morska obala-dužina obalne crte	km	0
		E.Mineralne sirovine	1.Broj i površina eksploatacijskih polja po vrstama mineralnih sirovina	broj,ha	0
4.2	ZAŠTIĆENA PODRUČJA	Zaštićena područja prirode	1.Broj i površina zaštićenih objekata prirodnih vrijednosti prema vrsti 2.Broj i površina ekološki značajnih područja 3.Broj i površina potencijalnih(NATURA 2000) područja	broj ha broj ha broj,ha	1 6.423 2 8.077 2 8.077
4.3.	KULTURNA DOBRA	Struktura registriranih kulturnih dobara	1.Broj zaštićenih nepokretnih kulturnih dobara 2.Broj ili udio obnovljenih kulturnih dobara 3.Broj ili udio ugroženih kulturnih dobara	broj broj,% broj,%	u tekstu - -
4.4.	PODRUČJA POSEBNIH KARAKTERISTIKA	Područjepotencijalnih prirodnih i drugih nesreća	Opisati u tekstualnom dijelu izvješća		u tekstu
5.	DOKUMENTI PROSTORNOG UREĐENJA				
5.1.	POKRIVENOST PROSTORNIM PLANOVIMA	Pokrivenost PP prema razini planova i izvješća	1.Broj donesenih PP 2.Broj donesenih izmjena i dopuna PP 3.Broj PP u izradi	broj broj broj	1 1 1
5.2.	PROVEDBA PROSTORNIH PLANOVA		1.Broj izdanih pojedinačnih akata prostornog uređenja po vrstama	broj	U tekstu

III. ANALIZA PROVEDBE PROSTORNIH PLANOVA I DRUGIH DOKUMENATA

1. Izrada prostornih planova

Strategija prostornog razvoja Republike Hrvatske i Prostorni plan županije daju smjernice i okvir za izradu Prostornog plana uređenja jedinice lokalne samouprave.

Prostorni plan uređenja

Prostorni plan uređenja općine daje usmjerenja za razvoj djelatnosti i namjenu površina, te uvjete za održivi i uravnoteženi razvoj na području općine. Sadržaj prostornog plana uređenja općine propisan je Zakonom o prostornom uređenju (»Narodne novine«, broj 153/13).

Prostorni plan uređenja Općine Hrvatske Dubice donesen je 2003. godine (»Službeni vjesnik«, broj 20/03), a izmjene i dopune 2008. godine (»Službeni vjesnik«, broj 11/08).

Razvoj javne i komunalne infrastrukture mora biti usklađen s Prostornim planom uređenja Općine. Planiranje i gradnja gospodarskih objekata u gospodarskim zonama treba se odvijati prema planovima nižeg reda (UPU).

Urbanistički planovi uređenja (UPU)

Sukladno Zakonu o prostornom uređenju urbanistički planovi uređenja propisuju uvjete provedbe svih zahvata u prostoru unutar svog obuhvata. Donosi se obvezno za neuređene dijelove građevinskog područja naselja i za izgrađene dijelove tih područja planiranih za urbanu preobrazbu ili urbanu sanaciju.

Općina Hrvatska Dubica nema izrađenih urbanističkih planova uređenja.

2. Provedba prostornih planova

Prostorni planovi provode se izdavanjem dozvola, rješenja, potvrda i uvjerenja za gradnju, uporabu i uklanjanje objekata.

Prema evidenciji Upravnog odjela za prostorno uređenje, graditeljstvo i zaštitu okoliša Sisačko-moslavačke županije i Agencije za ozakonjenje nezakonito izgrađenih zgrada u razdoblju od 2008. do 2015. godine izdani su sljedeći dokumenti prostornog uređenja:

DOKUMENTI	2008.	2009.	2010.	2011.	2012.	2013.	2014.	2015.
Lokacijske dozvole	2	2	1	0	2	0	0	0
Građevinske dozvole	0	0	0	0	0	0	0	1
Potvrde glavnog projekta	3	0	2	2	1	0	0	0
Rješenje o uvjetima građenja	1	11	2	7	2	2	0	0
Rješenje o izvedenom stanju	0	1	0	0	3	4	5	3
Uvjerenje za uporabu	1	3	0	0	0	1	0	0
Uporabne dozvole	0	0	0	0	0	1	8	13
Rješenje o naknadi za ozakonjenje nezakonito izgrađenih zgrada	-	-	-	-	-	4	29	99

3. Provedba drugih dokumenata koji utječu na prostor

Osnovni dokument prostornog uređenja Općine Hrvatske Dubice je Prostorni plan uređenja Općine. Na prostor Općine utječu i dokumenti prostornog uređenja više razine: Strategija prostornog uređenja Republike Hrvatske i Plan prostornog uređenja Republike Hrvatske te Prostorni plan Sisačko-moslavačke županije.

Općina Hrvatska Dubica ima donesen razvojni dokument pod nazivom »Projekt ukupnog razvoja Općine Hrvatska Dubica« (PUR), a u postupku je izrada novog razvojnog dokumenta.

Temeljem dokumenata prostornog uređenja i razvojnih dokumenata izrađuje se projektna dokumentacija

za komunalne i infrastrukturne projekte, kao što je izgradnja vodoopskrbne mreže, izgradnja i sanacija javne rasvjete te uređenje prometne infrastrukture.

4. Provođenje zaključaka, smjernica, prijedloga za unaprjeđenje, preporuka, aktivnosti odnosno mjera iz prethodnog izvješća o stanju u prostoru

Prethodno Izvješće o stanju u prostoru Općine Hrvatske Dubice za razdoblje 1997. - 2007. godine i Program mjera za unaprjeđenje stanja u prostoru za razdoblje 2007. - 2011. godine predviđao je sljedeće:

- izradu izmjena i dopuna Prostornog plana uređenja Općine

- izradu Urbanističkog plana uređenja naselja Hrvatska Dubica
- izradu Detaljnog plana uređenja groblja u naselju Živaja
- izradu Detaljnih planova uređenja gospodarskih zona
- pribavljanje topografskih i katastarskih karata za izradu prostornih planova
- izrada Prostornog plana područja posebnih obilježja regionalnog parka »Una«
- rješavanje imovinsko pravnih odnosa, izrada projektne dokumentacije i izgradnja objekata društvene i komunalne infrastrukture i to:
 - uređenje javnih površina (autobusna stajališta)
 - uređenje nerazvrstanih cesta
 - uređenje groblja
 - rekonstrukcija javne rasvjete
 - razvitak vodoopskrbne mreže
 - rješavanje odvodnje otpadnih voda.

Analizom provedbe predviđenih aktivnosti može se zaključiti da je izvršeno sljedeće:

- donijete su I. Izmjene i dopune Plana prostornog uređenja Općine 2008. godine
- pribavljene su topografske, katastarske i orto foto karte
- uređivane su nerazvrstane ceste
- izgrađena je nova kabelska TS 10(20)/0,4 kV »Dubica 3«
- izvršena je rekonstrukcija NN mreže u naselju Živaja u dužini od 1700 m
- nastavljen je izgradnja vodoopskrbne mreže
- izgrađena je kolektorska kanalizacija (PVC) u dužini od 4.610 m
- građen je pročistač otpadnih voda (nedovršena investicija)
- započeta je sanacija deponije komunalnog otpada »Vladić jama«
- dovršena je izgradnja zgrade općine i izvršeno preseljenje službi.

Radovi na infrastrukturnim objektima su trajnog karaktera, zbog proširenja kapaciteta ili rekonstrukcije postojećih objekata pa će se nalaziti i u svim budućim planovima i izvješćima.

IV. PREPORUKE ZA UNAPRJEĐENJE ODRŽIVOG RAZVOJA U PROSTORU S PRIJEDLOGOM PRIORITETNIH AKTIVNOSTI

1. Potrebe, mogućnosti i ograničenja daljnjeg održivog razvoja u prostoru Općine Hrvatske Dubice obzirom na okolnosti, sektorska opterećenja i izazove

Strategija održivog razvoja »kao univerzalnog zahtjeva na kojemu se temelje osnovni ciljevi - teritorijalna, socijalna i gospodarska kohezija« prenosi se i u područje prostornog razvoja, tako da gospodarski razvoj bude prihvatljiv okolišu.

Cjelokupno društvo sustavno nastoji smanjiti pritisak na prostor i okoliš prioritarno kroz utjecaj na onečišćivače okoliša.

Jedna od najvažnijih zadaća jedinica lokalne i područne (regionalne) samouprave je da kroz svoje razvojne planove ostvare spomenuti cilj.

Razvoj Općine Hrvatske Dubice temelji se na postavkama sljedećih dokumenata:

- »Strategije regionalnog razvoja Republike Hrvatske 2011. - 2013. godine«, koju je 2010. godine izradilo Ministarstvo regionalnog razvoja, šumarstva i vodnog gospodarstva,
- Županijskom razvojnom strategijom,
- Programu ukupnog razvoja Općine Hrvatska Dubica.

Za učinkovitu izradu i provedbu dokumenata prostornog uređenja potrebno je:

- osigurati prostorne standarde u skladu s demografskim pokazateljima
- uskladiti suprotstavljene interese u prostoru
- upravljati rizicima i
- osigurati sudjelovanje javnosti u odlučivanju o upravljanju prostorom.

Jedan od glavnih problema koji se direktno odražava na sve segmente razvoja je depopulacija u ruralnim dijelovima. Vezano na to javlja se i nedostatak kvalitetnih kadrova u gotovo svim segmentima gospodarstva.

Mladi i obrazovani ljudi odlaze iz ruralnih područja u gradove u potrazi za zaposlenjem. Takva situacija kao prioritet nameće stvaranje uvjeta za ostanak što većeg broja mladog stanovništva na području Općine.

Jedna od mogućnosti razvoja je korištenje europskih fondova za sufinanciranje projekata iz raznih područja: gospodarstva, infrastrukture, zaštite okoliša i drugog, koju svakako treba iskoristiti.

2. Ocjena potrebe izrade novih i/ili izmjene i dopune postojećih prostornih planova

Općina Hrvatska Dubica je donošenjem Prostornog plana uređenja kao i njegovim izmjenama i dopunama riješila osnovne pretpostavke za potrebne zahvate u prostoru. Nakon donošenja ovog plana promijenili su se sljedeći zakonski propisi:

- Zakon o prostornom uređenju i Zakon o gradnji (»Narodne novine«, broj 153/13) te niz pravilnika i odluka vezanih uz njih
- Zakon o zaštiti okoliša (»Narodne novine«, broj 80/13)
- Zakon o održivom gospodarenju otpadom (»Narodne novine«, broj 94/13)
- Zakon o zaštiti prirode (»Narodne novine«, broj 80/13)
- Uredba o ekološkoj mreži (»Narodne novine«, broj 124/13 i 105/15)
- Izmjene i dopune zakona o zaštiti i očuvanju kulturnih dobara (»Narodne novine«, broj 87/09, 88/10, 61/11, 25/12, 135/12 i 157/13) te ostali propisi čije odredbe imaju utjecaj na prostorno uređenje.

Iz razloga donošenja novih, gore navedenih zakonskih propisa potrebno je izraditi:

a) Izmjene i dopune Prostornog plana uređenja Općine s ciljem:

- usklađenja odredbi plana s novim zakonskim propisima
- usklađenja odredbi plana sa Prostornim planom Sisačko-moslavačke županije, tj. njegovim izmjenama i dopunama
- usklađenja Plana sa zahtjevima nadležnih tijela i institucija određenih posebnim propisima
- usklađenja Plana sa zahtjevima građana
- analize i korekcije građevinskih područja naselja i izdvojenih građevinskih područja izvan naselja
- usklađenja podataka o površinama katastarskih kultura unutar granice Općine
- pribavljanja katastarskih podloga i orto-foto podloga za izradu karata Prostornog plana uređenja u HTRS sustavu
- određenja lokacije za reciklažno dvorište.

b) Urbanistički plan uređenja za naselje Hrvatsku Dubicu,

c) Urbanistički plan uređenja za groblje u naselju Živaja.

Postoji potreba izrade dokumenata prostornog uređenja šireg područja koji obuhvaćaju područje Općine Hrvatske Dubice, a to su:

- a) Prostorni plan područja posebnih obilježja značajnog krajobraza »Sunjsko polje«
- b) Prostorni plan područja posebnih obilježja planiranog regionalnog parka »Dolina rijeke Une«.

Za planove i projekte, te njihove izmjene i dopune, čija se provedba bude financirala iz sredstava Europske unije u određenim okolnostima bit će potrebno izraditi i Stratešku procjenu utjecaja na okoliš.

Za razvoj gospodarstva trebati će dovršiti izgradnju poslovnih zona kao i izgraditi komunalnu infrastrukturu.

Osnovna uloga i prioritetna zadaća Općine je da kontinuirano prati stanje u prostoru te koordinira i predlaže strateške smjernice kroz izradu dokumenata prostornog uređenja kojima potiče i usmjerava gospodarski i društveni razvoja cjelokupnog područja Općine.

3. Preporuke mjera i aktivnosti za unaprjeđenje prostornog razvoja

Kao prioritetni ciljevi i aktivnosti vezane uz njih, na području Općine su:

- prioritetno je potrebna izgradnja vodovoda i odvodnje u svim naseljima,
- riješiti gospodarenje otpadom u funkciji održivog razvoja kao i uklanjanje svih nelegalnih odlagališta i sprečavanje nastanka novih,
- formiranje i izgradnja reciklažnog dvorišta,

- uređenje lokacije za odlaganje građevnog otpada odnosno organiziranje prijevoza istog na županijski (regionalni) centar gospodarenja otpadom,
- donošenje Odluku o sanitarnoj zoni zaštite za vodocrpište »Kombinat«,
- opremanje poslovne zone, poticanje razvoja poduzetništva i obrta,
- sprečavanje depopulacije ruralnih područja otvaranjem novih radnih mjesta,
- uključivanje većeg broja stanovnika u turističku djelatnost,
- modernizacija, održavanje i razvoj prometne i ostale infrastrukture s osvrtom na prometnu važnost međunarodnog pravca i prekogranične suradnje.

Aktivnosti će se planirati i provoditi sukcesivno prema dinamici izrade projektne dokumentacije kao i financijskim mogućnostima Općine uključivo i financijska sredstva iz državnog i županijskog proračuna te osiguravanje financijskih sredstava iz domaćih i europskih fondova.

V. IZVORI PODATAKA

1. Strategija prostornoga uređenja Republike Hrvatske, 1997.
2. Program prostornoga uređenja Republike Hrvatske, (»Narodne novine«, broj 50/99 i 84/13)
3. Zakon o prostornom uređenju (»Narodne novine«, broj 153/13)
4. Zakon o zaštiti okoliša (»Narodne novine«, broj 80/13)
5. Zakon o zaštiti prirode (»Narodne novine«, broj 80/13)
6. Uredba o ekološkoj mreži (»Narodne novine«, broj 124/013)
7. Strategija gospodarenja otpadom Republike Hrvatske (»Narodne novine«, broj 130/05)
8. Plan gospodarenja otpadom u Republici Hrvatskoj za razdoblje 2007. - 2015. godine (»Narodne novine«, broj 85/07, 126/10 i 31/11)
9. Zakon o održivom gospodarenju otpadom (»Narodne novine«, broj 94/13)
10. Zakon o područjima posebne državne skrbi (»Narodne novine«, broj 86/08, 57/11, 51/13, 148/13, 76/14 i 18/15)
11. Zakon o regionalnom razvoju Republike Hrvatske (»Narodne novine«, broj 147/14)
12. Odluka o razvrstavanju jedinica lokalne i područne (regionalne) samouprave prema stupnju razvijenosti (»Narodne novine«, broj 158/13)
13. Uredba o indeksu razvijenosti (»Narodne novine«, broj 63/10 i 158/13)
14. Odluka o razvrstavanju javnih cesta (»Narodne novine«, broj 66/15)

15. Pravilnik o sadržaju i obveznim prostornim pokazateljima izvješća o stanju u prostoru (»Narodne novine«, broj 48/14 i 19/15)
16. Prostorni plan Sisačko-moslavačke županije (»Službeni glasnik Sisačko-moslavačke županije«, broj 4/01 i 12/10)
17. Prostorni plan uređenja Općine Hrvatske Dubice (»Službeni vjesnik«, broj 20/03 i 11/08)
18. Izvješće o stanju u prostoru Republike Hrvatske 2008 - 2012; Ministarstvo graditeljstva i prostornog uređenja, Zavod za prostorno uređenje, (»Narodne novine«, broj 61/13),
19. Izvješće o stanju u prostoru Sisačko-moslavačke županije za razdoblje 2011. - 2014. godine (»Službeni glasnik Sisačko-moslavačke županije«, broj 25/15)
20. Izvješće o stanju u prostoru Općine Hrvatske Dubice za razdoblje 1997. do 2007. godine (»Službeni vjesnik«, broj 23/07)
21. Plan gospodarenja otpadom Sisačko-moslavačke županije (»Službeni glasnik Sisačko-moslavačke županije«, broj 14/05 i 2/06)
22. Plan gospodarenja otpadom Općine Hrvatska Dubica za razdoblje do 2020. godine (»Službeni vjesnik«, broj 3/15)
23. Državni zavod za statistiku, Područna jedinica za Sisačko-moslavačku županiju, 2016.
24. Hrvatski zavod za zapošljavanje, područni ured Sisak, Ispostava Hrvatska Kostajnica, 2016.
25. Državna geodetska uprava, Područni ured za katastar Sisak, Ispostava za katastar nekretnina Hrvatska Kostajnica, KLASA: 350-01/16-01/2, URBROJ: 541-12-02-02/3-16-2
26. Ministarstvo kulture, Uprava za zaštitu kulturne baštine, Konzervatorski odjel u Sisku, KLASA: 612-08/16-01/1317, URBROJ: 532-04-02-04/2-16-2,
27. Ured državne uprave u Sisačko-moslavačkoj županiji, Služba za gospodarstvo, Ispostava Hrvatska Kostajnica, 12. 4. 2016; KLASA: 503-01/16-01/01, URBROJ: 2176-09-02/03-16-2
28. Sisačko-moslavačka županija, Upravni odjel za prostorno uređenje, graditeljstvo i zaštitu okoliša, Ispostava u Novskoj, 27. 6. 2016; KLASA: 350-02/16-03/02, URBROJ: 2176/01-09-1/1-16-2
29. Hrvatske ceste d.o.o. Zagreb, Sektor za razvoj i strateško planiranje, Odjel za razvoj i planiranje, 25. 4. 2016; KLASA: 350-02/16-1/84, URBROJ: 345-211/517-2016-2/TZ
30. Županijska uprava za ceste Sisačko-moslavačke županije, Sisak, 12. 4. 2016; KLASA: 350-01/16-01/02, URBROJ: 2176-80-32-16-2
31. HEP, Operator distribucijskog sustava d.o.o. Elektra Sisak, 8. 4. 2016; broj i znak: 401800102/2295/16JK
32. HŽ Infrastruktura d.o.o. Zagreb, 14. 4. 2016; broj: 1025-1/16
33. Vodoopskrba d.o.o. za javnu vodoopskrbu i odvodnju Hrvatska Dubica, 15. 4. 2016; URBROJ: 114/16
34. Općina Hrvatska Dubica, 8. 7. 2016; KLASA: 350-01/16-01/01, URBROJ: 2176/10-01-16-25.

56.

Na temelju članka 35. Zakona o lokalnoj i područnoj (regionalnoj) samoupravi (»Narodne novine«, broj 33/01, 60/01 - vjerodostojno tumačenje, 129/05, 109/07, 125/08, 36/09, 150/11, 144/12, 19/13 - pročišćeni tekst i 137/15) i članka 15. Statuta Općine Hrvatska Dubica (»Službeni vjesnik«, broj 7/13), Općinsko vijeće Općine Hrvatska Dubica, na sjednici održanoj 15. prosinca 2016. godine, donosi

ODLUKU

o izmjeni Odluke o sufinanciranju boravka djece u Dječjem vrtiću »Krijesnica« Hrvatska Kostajnica

Članak 1.

U Odluci o sufinanciranju boravka djece u Dječjem vrtiću »Krijesnica« Hrvatska Kostajnica (»Službeni vjesnik«, broj 26/15 - u nastavku: Odluka) članak 2. Odluke mijenja se i sada glasi:

»Pravo na sufinanciranje, iz članka 1. ove Odluke, ostvaruju podnositelji zahtjeva ukoliko dijete i roditelj/i, koji žive u zajedničkom kućanstvu, imaju prebivalište na području Općine Hrvatska Dubica.«

Članak 2.

Točka 2. stavka 1. članka 3. Odluke briše se.

Članak 3.

Ova Odluka stupa na snagu osmog dana od dana objave u »Službenom vjesniku«, službenom glasilu Općine Hrvatska Dubica.

SISAČKO-MOSLAVAČKA ŽUPANIJA
OPĆINA HRVATSKA DUBICA
OPĆINSKO VIJEĆE

KLASA: 601-01/15-01/01
URBROJ: 2176/10-02-16-04
Hrvatska Dubica, 15. prosinca 2016.

Predsjednik Općinskog vijeća
Dario Abaza, mag.oec., v.r.

57.

Na temelju članka 35. Zakona o lokalnoj i područnoj (regionalnoj) samoupravi (»Narodne novine«, broj

33/01, 60/01 - vjerodostojno tumačenje, 129/05, 109/07, 125/08, 36/09, 150/11, 144/12, 19/13 - pročišćeni tekst i 137/15 - ispr.) i članka 15. Statuta Općine Hrvatska Dubica (»Službeni vjesnik«, broj 7/13), Općinsko vijeće Općine Hrvatska Dubica, na sjednici održanoj 15. prosinca 2016. godine, donijelo je

ZAKLJUČAK

I.

Daje se suglasnost na Program za mlade Općine Hrvatska Dubica 2017. - 2019. godine koje je dostavio Rehabilitacijski centar za stres i traumu Zagreb i čini sastavni dio ovoga Zaključka.

Program iz stavka 1. ove točke neće se objavljivati.

II.

Ovaj Zaključak stupa na snagu danom donošenja, a objavit će se u »Službenom vjesniku«, službenom glasilu Općine Hrvatska Dubica.

SISAČKO-MOSLAVAČKA ŽUPANIJA
OPĆINA HRVATSKA DUBICA
OPĆINSKO VIJEĆE

KLASA: 021-05/16-03/02
URBROJ: 2176/10-02-16-03
Hrvatska Dubica, 15. prosinca 2016.

Predsjednik Općinskog vijeća
Dario Abaza, mag.oec., v.r.

58.

Na temelju članka 30. stavka 4. Zakona o komunalnom gospodarstvu (»Narodne novine«, broj 26/03 - pročišćeni tekst, 82/04, 178/04, 38/09, 79/09, 150/11, 49/11, 144/12, 94/13, 153/13, 147/14, 153/13, 147/14 i 36/15), članka 33. stavka 13. i 14. Zakona o održivom gospodarenju otpadom (»Narodne novine«, broj 94/13) i članka 15. Statuta Općine Hrvatska Dubica (»Službeni vjesnik«, broj 7/13), Općinsko vijeće Općine Hrvatska Dubica, na sjednici održanoj 15. prosinca 2016. godine, donosi

IZMJENE PROGRAMA gradnje objekata i uređaja komunalne infrastrukture i građevina za gospodarenje komunalnim otpadom tijekom 2016. godine

I.

Iznos u stavku 2. točke II Programa gradnje objekata i uređaja komunalne infrastrukture i građevina za gospodarenje komunalnim otpadom tijekom 2016. godine (»Službeni vjesnik«, broj 2/16) mijenja se i sada glasi: **315.000,00 kuna**.

II.

Ove Izmjene Programa stupaju na snagu dan nakon dana objave u »Službenom vjesniku«, službenom glasilu Općine Hrvatska Dubica.

SISAČKO-MOSLAVAČKA ŽUPANIJA
OPĆINA HRVATSKA DUBICA
OPĆINSKO VIJEĆE

KLASA: 363-01/16-01/01
URBROJ: 2176/10-02-16-04
Hrvatska Dubica, 15. prosinca 2016.

Predsjednik Općinskog vijeća
Dario Abaza, mag.oec., v.r.

59.

Na temelju članka 35. Zakona lokalnoj i područnoj (regionalnoj) samoupravi (»Narodne novine«, broj 33/01, 60/01 - vjerodostojno tumačenje, 129/05, 109/07, 125/08, 36/09, 150/11, 144/12, 19/13 - pročišćeni tekst i 137/15 - ispr.), članka 117. Zakona o socijalnoj skrbi (»Narodne novine«, broj 157/13, 152/14, 99/15 i 52/16) i članka 15. Statuta Općine Hrvatska Dubica (»Službeni vjesnik«, broj 7/13), Općinsko vijeće Općine Hrvatska Dubica, na sjednici održanoj 15. prosinca 2016. godine, donosi

IZMJENE PROGRAMA javnih potreba u socijalnoj skrbi tijekom 2016. godine

I.

Ovim Izmjenama Programom javnih potreba u socijalnoj skrbi tijekom 2016. godine (»Službeni vjesnik«, broj 2/16 - u nastavku: Program) utvrđuju se izmjene, kako slijedi:

- Iznos u stavku 3. točke II.1. Programa mijenja se i sada glasi: **15.000,00 kuna**.
- Iznos u stavku 2. točke II.2. Programa mijenja se i sada glasi: **8.000,00 kuna**.
- U stavku 2. točke II.3. Programa iza riječi županije stavlja se zarez (,) i dodaju riječi: »u iznosu od **60.139,30 kuna**.«.
- Iznos u stavku 2. točke II.5. Programa mijenja se i sada glasi: **27.000,00 kuna**.
- Iznos u stavku 1. točke II.6. Programa mijenja se i sada glasi: **2.000,00 kuna**.
- Iznos u alineji a) stavka 1. točke II.7. Programa mijenja se i sada glasi: **31.000,00 kuna**.

II.

Ove Izmjene Programa stupaju na snagu dan nakon dana objave u »Službenom vjesniku«, službenom glasilu Općine Hrvatska Dubica.

SISAČKO-MOSLAVAČKA ŽUPANIJA
OPĆINA HRVATSKA DUBICA
OPĆINSKO VIJEĆE

KLASA: 550-01/16-01/02
URBROJ: 2176/10-02-16-04
Hrvatska Dubica, 15. prosinca 2016.

Predsjednik Općinskog vijeća
Dario Abaza, mag.oec., v.r.

60.

Na temelju članka 35. Zakona o lokalnoj i područnoj (regionalnoj) samoupravi (»Narodne novine«, broj 33/01, 60/01 - vjerodostojno tumačenje, 129/05, 109/07, 125/08, 36/09, 150/11, 144/12, 19/13 - pročišćeni tekst i 137/15 - ispr.), članka 74. stavak 2. i članka 76. stavak 1. i 6. Zakona o sportu (»Narodne novine«, broj 71/06, 150/08 - Uredba, 124/10, 124/11, 86/12, 94/13, 85/15 i 19/16) i članka 15. Statuta Općine Hrvatska Dubica (»Službeni vjesnik«, broj 7/13), Općinsko vijeće Općine Hrvatska Dubica, na sjednici održanoj 15. prosinca 2016. godine, donosi

IZMJENE PROGRAMA
javnih potreba u sportu tijekom 2016. godine

I.

U Programu javnih potreba u sportu tijekom 2016. godine (»Službeni vjesnik«, broj 2/16, 18/16 i 24/16 - u nastavku: Program) utvrđuju se izmjene, kako slijedi:

- Iznos u alineji 1. stavka 1. točke II Programa mijenja se i sada glasi: **65.000,00 kuna**,
- Iznos u alineji 2. stavka 1. točke II Programa mijenja se i sada glasi: **18.000,00 kuna**
- Iznos u alineji 4. stavka 1. točke II Programa mijenja se i sada glasi: **11.000,00 kuna**.

II.

Ove Izmjene Programa javnih potreba u sportu tijekom 2016. godine stupaju na snagu dan nakon dana objave u »Službenom vjesniku«, službenom glasilu Općine Hrvatska Dubica.

SISAČKO-MOSLAVAČKA ŽUPANIJA
OPĆINA HRVATSKA DUBICA
OPĆINSKO VIJEĆE

KLASA: 620-01/16-01/01
URBROJ: 2176/10-02-16-08
Hrvatska Dubica, 15. prosinca 2016.

Predsjednik Općinskog vijeća
Dario Abaza, mag.oec., v.r.

61.

Na temelju članka 28. stavka 1. i 3. Zakona o komunalnom gospodarstvu (»Narodne novine«, broj

26/03 - pročišćeni tekst, 82/04, 178/04, 38/09, 79/09, 150/11, 49/11, 144/12, 94/13, 153/13, 147/14, 153/13, 147/14 i 36/15) i članka 15. Statuta Općine Hrvatska Dubica (»Službeni vjesnik«, broj 7/13), Općinsko vijeće Općine Hrvatska Dubica, na sjednici održanoj 15. prosinca 2016. godine, donosi

II. IZMJENE PROGRAMA
održavanja komunalne infrastrukture tijekom
2016. godine

I.

Ovim Izmjenama Programa održavanja komunalne infrastrukture tijekom 2016. godine (»Službeni vjesnik«, broj 2/16 i 45/16 - u nastavku: Program) utvrđuju se izmjene, kako slijedi:

- Iznos u stavku 3. točke 2. Programa mijenja se i sada glasi: **60.000,00 kuna**.
- Iznos u stavku 3. točke 3. Programa mijenja se i sada glasi: **450.000,00 kuna**.
- Iznos u stavku 3. točke 4. Programa mijenja se i sada glasi: **100.000,00 kuna**.

II.

Ove Izmjene Programa stupaju na snagu dan nakon dana objave u »Službenom vjesniku«, službenom glasilu Općine Hrvatska Dubica.

SISAČKO-MOSLAVAČKA ŽUPANIJA
OPĆINA HRVATSKA DUBICA
OPĆINSKO VIJEĆE

KLASA: 363-01/16-01/02
URBROJ: 2176/10-02-16-06
Hrvatska Dubica, 15. prosinca 2016.

Predsjednik Općinskog vijeća
Dario Abaza, mag.oec., v.r.

62.

Na temelju članka 35. Zakona o lokalnoj i područnoj (regionalnoj) samoupravi (»Narodne novine«, broj 33/01, 60/01 - vjerodostojno tumačenje, 129/05, 109/07, 125/08, 36/09, 150/11, 144/12, 19/13 - pročišćeni tekst i 137/15 - ispr.), članka 1. i 9.a Zakona o financiranju javnih potreba u kulturi (»Narodne novine«, broj 47/90, 27/93 i 38/09) i članka 15. Statuta Općine Hrvatska Dubica (»Službeni vjesnik«, broj 7/13), Općinsko vijeće Općine Hrvatska Dubica, na sjednici održanoj 15. prosinca 2016. godine, donosi

II. IZMJENE PROGRAMA
javnih potreba u kulturi tijekom 2016. godine

I.

Ovim Izmjenama Programa javnih potreba u kulturi tijekom 2016. godine utvrđuju se izmjene Programa

javnih potreba u kulturi tijekom 2016. godine («Službeni vjesnik», broj 2/16 i 18/16 - u nastavku: Program), kako slijedi:

- Iznos u stavku 2. točke II Programa mijenja se i sada glasi: **444.000,00 kuna**.
- Iznos u stavku 3. točke II a) Programa mijenja se i sada glasi: **300.000,00 kuna**.
- Iznos u stavku 2. točke II b) Programa mijenja se i sada glasi: **25.000,00 kuna**.
- Iznos u stavku 4. točke II c) Programa mijenja se i sada glasi: **4.000,00 kuna**.
- Iznos u stavku 2. točke II f) Programa mijenja se i sada glasi: **85.000,00 kuna**.

II.

Ove Izmjene Programa javnih potreba u kulturi tijekom 2016. godine stupaju na snagu dan nakon dana objave u »Službenom vjesniku«, službenom glasilu Općine Hrvatska Dubica.

SISAČKO-MOSLAVAČKA ŽUPANIJA
OPĆINA HRVATSKA DUBICA
OPĆINSKO VIJEĆE

KLASA: 612-01/16-01/01
URBROJ: 2176/10-02-16-06
Hrvatska Dubica, 15. prosinca 2016.

Predsjednik Općinskog vijeća
Dario Abaza, mag.oec., v.r.

S A D R Ő A J

OPĆINA HRVATSKA DUBICA AKTI OPĆINSKOG VIJEĆA

50. Izmjene i dopune Proračuna Općine Hrvatska Dubica za 2016. godinu	3783	56. Odluka o izmjeni Odluke o sufinanciranju boravka djece u Dječjem vrtiću »Kriješnica« Hrvatska Kostajnica	3832
51. Proračun Općine Hrvatska Dubica za 2017. godinu	3788	57. Zaključak o davanju suglasnosti na Program za mlade Općine Hrvatska Dubica 2017. - 2019. godine	3832
52. Odluka o izvršavanju Proračuna Općine Hrvatska Dubica za 2017. godinu	3805	58. Izmjene Programa gradnje objekata i uređaja komunalne infrastrukture i građevina za gospodarenje komunalnim otpadom tijekom 2016. godine	3833
53. Odluka o prijenosu vlasništva komunalne vodne građevine	3808	59. Izmjene Programa javnih potreba u socijalnoj skrbi tijekom 2016. godine	3833
54. Odluka o raspoređivanju sredstava političkim strankama i nositelju liste grupe birača tijekom 2017. godine	3809	60. Izmjene Programa javnih potreba u sportu tijekom 2016. godine	3834
55. Odluka o usvajanju Izvješća o stanju u prostoru Općine Hrvatska Dubica za razdoblje 2008. do 2015. godine	3810	61. II. izmjene Programa održavanja komunalne infrastrukture tijekom 2016. godine	3834
- Izvješće o stanju u prostoru Općine Hrvatska Dubica 2008. do 2015. godine	3810	62. II. izmjene Programa javnih potreba u kulturi tijekom 2016. godine	3834

»Službeni vjesnik« službeno glasilo gradova Čazma, Glina, Hrvatska Kostajnica, Novska i Petrinja, te općina Donji Kukuruzari, Dvor, Gvozd, Hrvatska Dubica, Jasenovac, Lekenik, Lipovljani, Martinska Ves, Sunja i Topusko. Izdavač: Glasila d.o.o., D. Careka 2/1, 44250 Petrinja, tel. (044) 815-138, fax. (044) 815-498, www.glasila.hr, e-mail: glasila@glasila.hr. Glavni i odgovorni urednik: Saša Juić, inf. »Službeni vjesnik« izlazi po potrebi i u nakladi koju određuju gradovi i općine. Svi brojevi »Službenog vjesnika« objavljeni su i na Internetu <http://www.glasila.hr>. Pretplata na »Službeni vjesnik« naručuje se kod izdavača. Tehničko oblikovanje, kompjuterska obrada teksta, korektura i tisak: Glasila d.o.o. Petrinja, www.glasila.hr.