

# SLUŽBENI VJESNIK

## 2016.

BROJ: 45A

PETAK, 21. LISTOPADA 2016.

GODINA LXII

## OPĆINA MARTINSKA VES

### AKTI OPĆINSKOG VIJEĆA

#### 40.

Temeljem članka 8, 34. i 87. Statuta Općine Martinska Ves (»Službeni vjesnik«, broj 42/13 i 38/14), Općinsko vijeće Općine Martinska Ves, na svojoj 16. sjednici održanoj 20. listopada 2016. godine, donosi slijedeću

SISAČKO-MOSLAVAČKA ŽUPANIJA  
OPĆINA MARTINSKA VES  
OPĆINSKO VIJEĆE

KLASA: 060-01/16-01/02  
URBROJ: 2176/15-16-1  
Martinska Ves, 20. listopada 2016.

#### ODLUKU

**o dodjeli javnih priznanja Općine Martinska Ves za 2016. godinu i nagrade za životno djelo**

Predsjednik Općinskog vijeća  
**Ivica Šarec, bacc.ing.techn.inf., v.r.**

#### Članak 1.

Javno priznanje Općine Martinska Ves dodjeljuje se:

- Komunalni servisi Marčec d.o.o.**  
za svesrdni doprinos razvoju Općine Martinska Ves na području gospodarstva.
- OPG-u Tumpak Zlatko**  
za svesrdni doprinos razvoju Općine Martinska Ves na području poljoprivrede.
- Marici Stanković**  
za svesrdni doprinos razvoju Općine Martinska Ves na području kulture.
- Ženskoj B ekipi DVD-a Desno Trebarjevo**  
za svesrdni doprinos razvoju Općine Martinska Ves na području vatrogastva.

#### Članak 2.

Nagrada za životno djelo dodjeljuje se:

**Katici Bakran-Pavušek, dr. med.spec.infektolog.**

#### Članak 3.

Javna priznanja Općine Martinska Ves i nagrada za životno djelo uručiti će se dobitnicima prigodom obilježavanja Dana Općine Martinska Ves, na svečanoj sjednici Općinskog vijeća koja će se održati 11. studenoga 2016. godine.

#### Članak 4.

Ova Odluka će se objaviti u »Službenom vjesniku« Općine Martinska Ves, a stupa na snagu prvi dan od dana objave.

#### 41.

Na temelju članka 34. i 87. Statuta Općine Martinska Ves (»Službeni vjesnik«, broj 42/13 i 38/14), Općinsko vijeće Općine Martinska Ves, na 16. sjednici održanoj 20. listopada 2016. godine, donosi slijedeću

#### ODLUKU

**o novčanoj potpori za novorođeno dijete s područja Općine Martinska Ves**

#### Članak 1.

Odlukom o novčanoj potpori za novorođeno dijete s područja Općine Martinska Ves (u daljnjem tekstu: Odluka) određuju se uvjeti i način ostvarivanja prava na novčanu potporu za novorođeno dijete koju osigurava Općina Martinska Ves (u daljnjem tekstu: Općina), te visina novčane potpore i postupak njezina ostvarivanja.

Novčana potpora za novorođeno dijete (u daljnjem tekstu: novčana potpora) je novčani iznos na koji imaju pravo jedan od roditelja, posvojitelj ili skrbnik (u daljnjem tekstu: primatelj novčane potpore).

#### Članak 2.

Pravo na isplatu novčane potpore ima primatelj novčane potpore ako:

- oba roditelja imaju prebivalište na području Općine i tu žive u vrijeme rođenja djeteta, te je i za dijete prijavljeno prebivalište na području Općine; roditelji novorođenog djeteta mogu ostvariti novčanu potporu od Općine i ukoliko jedan roditelj ima prebivalište u drugoj općini, gradu, državi uz predočenje dokaza da to isto prvo nije koristio u mjestu prebivališta (Potvrda nadležne institucije)

- samohrani roditelj koji je ujedno i skrbnik djeteta ima prebivalište na području Općine, te je i za dijete prijavio prebivalište na području Općine,
- skrbnik odnosno posvojitelj ima prebivalište na području Općine, te je i za dijete prijavio prebivalište na području Općine,
- novorođeno dijete u trenutku podnošenja zahtjeva za isplatu novčane potpore nije starije od šest mjeseci,
- uz podneseni zahtjev za isplatom novčane potpore priloži dokumentaciju iz članka 5. ove Odluke.

#### Članak 3.

Novčana potpora isplaćuje se u jednokratnom iznosu, na račun podnositelja zahtjeva.

Novčana potpora isplaćuje se u sljedećim iznosima:

- za prvo i drugo novorođeno dijete u iznosu **3.000,00 kuna**,
- za treće i svako daljnje novorođeno dijete u iznosu **4.000,00 kuna**

koje ima primatelj novčane potpore koji živi u braku ili izvanbračnoj zajednici u kojoj je rođeno dijete za koje se traži novčana potpora.

#### Članak 4.

Sredstva za isplatu novčanih potpora osiguravaju se u Proračunu Općine.

#### Članak 5.

Zahtjev se podnosi u pisanom obliku Jedinstvenom upravnom odjelu Općine Martinska Ves, na propisanom obrascu.

Zahtjevu je potrebno priložiti:

- rodni list novorođenog djeteta (preslika) i rodne listove ostale djece iz obitelji ukoliko se ne radi o prvom djetetu (preslika)
- potvrda o prijavljenom prebivalištu za novorođeno dijete za koje se traži novčana potpora (preslik)
- uvjerenje o prebivalištu za oba roditelja, ukoliko se ne radi o samohranom roditelju ili posvojitelju odnosno skrbniku (preslika); ukoliko jedan roditelj ima prebivalište u drugoj općini, gradu, državi, priložiti i Potvrdu nadležne institucije da isto pravo nije koristio u mjestu prebivališta (original)
- osobna iskaznica primatelja novčane potpore (preslika)
- broj računa primatelja novčane potpore na koji će se izvršiti isplata (preslika).

#### Članak 6.

Temeljem podnesenog zahtjeva općinski načelnik donijet će Zaključak kojim će:

- odobriti isplatu novčane potpore s navođenjem visine novčane potpore ukoliko su ispunjeni svi propisni uvjeti
- zahtjev odbiti ukoliko utvrdi da nema osnove ili nisu ispunjeni uvjeti za isplatu novčane potpore iz članka 2. ove Odluke ili nije dostavljena sva propisana dokumentacija iz članka 5. ove Odluke.

#### Članak 7.

Danom stupnja na snagu ove Odluke prestaje važiti Odluka o isplati nagrade roditeljama s područja Općine Martinska Ves (»Službeni vjesnik«, broj 62/15).

#### Članak 8.

Ova Odluka stupa na snagu osmog dana od dana objave u »Službenom vjesniku« Općine Martinska Ves.

### SISAČKO-MOSLAVAČKA ŽUPANIJA OPĆINA MARTINSKA VES OPĆINSKO VIJEĆE

KLASA: 402-01/16-01/31

URBROJ: 2176/15-16-1

Martinska Ves, 20. listopada 2016.

**Predsjednik Općinskog vijeća  
Ivica Šarec, bacc.ing.techn.inf., v.r.**

#### 42.

Na temelju članka 34. i 87. Statuta Općine Martinska Ves (»Službeni vjesnik« 42/13 i 38/14), Općinsko vijeće Općine Martinska Ves, na 16. sjednici održanoj 20. listopada 2016. godine, donosi sljedeću

### **ODLUKU**

**o izmjeni i dopuni Odluke o sufinanciranju troškova izobrazbe i polaganja ispita o održivoj uporabi pesticida i troškova analize tla na području Općine Martinska Ves u 2016. godini**

#### Članak 1.

U Odluci o sufinanciranju troškova izobrazbe i polaganja ispita o održivoj uporabi pesticida i troškova analize tla na području Općine Martinska Ves u 2016. godini u članku 4. pod b) dodaje se:

- da korisnik sufinanciranja nije ostvario sufinanciranje (subvenciju) po istoj osnovi iz drugih izvora odnosno od drugih davatelja sredstava u 2016. godini.

#### Članak 2.

U članku 5. pod b) dodaje se:

- Izjava podnositelja zahtjeva dana pod kaznenom i materijalnom odgovornošću da nije ostvario sufinanciranje (subvenciju) iz drugih izvora odnosno od drugih davatelja sredstava u 2016. godini.

## Članak 3.

Ostale odredbe Odluke o sufinanciranju troškova izobrazbe i polaganja ispita o održivoj uporabi pesticida i troškova analize tla na području Općine Martinska Ves u 2016. godini (»Službeni vjesnik«, broj 35a. od 9. rujna 2016. godine) ostaju na snazi i neizmijenjene.

## Članak 4.

Ova Odluka će se objaviti u »Službenom vjesniku« Općine Martinska Ves, a stupa na snagu prvi dan od dana objave.

SISAČKO-MOSLAVAČKA ŽUPANIJA  
OPĆINA MARTINSKA VES  
OPĆINSKO VIJEĆE

KLASA: 402-08/16-01/48  
URBROJ: 2176/15-16-2  
Martinska Ves, 20. listopada 2016.

**Predsjednik Općinskog vijeća**  
**Ivica Šarec, bacc.ing.techn.inf., v.r.**

**43.**

Temeljem članka 39. stavka 1. Zakona o prostornom uređenju (»Narodne novine«, broj 153/13), te članka 34. i 87. Statuta Općine Martinska Ves (»Službeni vjesnik«, broj 42/13 i 38/14), Općinsko vijeće Općine Martinska Ves, na svojoj 16. sjednici održanoj 20. listopada 2016. godine, donosi slijedeći

**ZAKLJUČAK****povodom razmatranja Izvješća o stanju u prostoru Općine Martinska Ves**

## Članak 1.

Prihvaća se Izvješće o stanju u prostoru Općine Martinska Ves za razdoblje od 2011. do 2015. godine.

## Članak 2.

Izvješće o stanju u prostoru Općine Martinska Ves za razdoblje od 2011. do 2015. godine sastavni je dio ovog Zaključka.

## Članak 3.

Ova Odluka će se objaviti u »Službenom vjesniku« Općine Martinska Ves, a stupa na snagu prvi dan od dana objave.

SISAČKO-MOSLAVAČKA ŽUPANIJA  
OPĆINA MARTINSKA VES  
OPĆINSKO VIJEĆE

KLASA: 350-01/16-01/01  
URBROJ: 2176/15-16-30  
Martinska Ves, 20. listopada 2016.

**Predsjednik Općinskog vijeća**  
**Ivica Šarec, bacc.ing.techn.inf., v.r.**

**IZVJEŠĆE****o stanju u prostoru Općine Martinska Ves 2011. do 2015. godine**

**NOSITELJ IZRADE:**  
OPĆINA MARTINSKA VES

**Načelnik:**  
Stjepan Ivoš, dipl. ing.

**IZRAĐIVAČ**

ZAVOD ZA PROSTORNO UREĐENJE SISAČKO-MOSLAVAČKE ŽUPANIJE

**Ravnateljica Zavoda:**

Vesna Stajčić, dipl. ing. arh.

**Voditelj izrade Izvješća:**

Darko Bohatka, dipl. ing. agr.

**Stručni tim Zavoda na izradi Izvješća:**

Margita Malnar, dipl. ing. arh.

Valentina Šerbec, dipl. ing. arh.

Ivan Talijan, dipl. ing. prom.

Goran Šalić, mag. geog.

**SADRŽAJ:****I. POLAZIŠTA**

1. Ciljevi izrade Izvješća
2. Zakonodavno - institucionalni okvir
3. Osnovna prostorna obilježja Općine Martinska Ves
  - 3.1. Geografski položaj
  - 3.2. Stanovništvo i naseljenost
4. Općina Martinska Ves u okviru prostornog uređenja Sisačko-moslavačke županije

**II. ANALIZA I OCJENA STANJA I TRENDOVA PROSTORNOG RAZVOJA**

1. Prostorna struktura korištenja i namjene površina Općine Martinske Vesi
2. Sustav naselja
  - 2.1. Razmještaj i površine naselja, gustoća naselja i gustoća naseljenosti
  - 2.2. Građevinska područja naselja
  - 2.3. Izdvojena građevinska područja izvan naselja
3. Gospodarstvo
  - 3.1. Gospodarski pokazatelji
  - 3.2. Gospodarske djelatnosti
4. Opremljenost prostora infrastrukturom
  - 4.1. Opremljenost društvenom infrastrukturom
  - 4.2. Opremljenost javnom i komunalnom infrastrukturom
    - 4.2.1. Prometna infrastruktura
    - 4.2.2. Energetska infrastruktura
    - 4.2.3. Opskrba pitkom vodom i odvodnja otpadnih voda
    - 4.2.4. Gospodarenje otpadom

## 5. Zaštita i korištenje dijelova prostora od posebnog značaja

- 5.1. Zaštićene prirodne vrijednosti
- 5.2. Zaštita i očuvanje kulturnih dobara
- 5.3. Područja posebnih karakteristika

## 6. Obvezni prostorni pokazatelji

### III. ANALIZA PROVEDBE PROSTORNIH PLANOVA I DRUGIH DOKUMENATA

1. Izrada prostornih planova
2. Provedba prostornih planova
3. Provedba drugih dokumenata koji utječu na prostor
4. Provođenje zaključaka, smjernica, prijedloga za unaprjeđenje, preporuka, aktivnosti odnosno mjera iz prethodnog Izvješća o stanju u prostoru

### IV. PREPORUKE ZA UNAPRJEĐENJE ODRŽIVOG RAZVOJA U PROSTORU S PRIJEDLOGOM PRIORITETNIH AKTIVNOSTI

1. Potrebe, mogućnosti i ograničenja daljnjeg održivog razvoja u prostoru Općine Martinske Vesi obzirom na okolnosti, sektorska opterećenja i izazove
2. Ocjena potrebe izrade novih i/ili izmjene i dopune postojećih prostornih planova
3. Preporuke mjera i aktivnosti za unaprjeđenje prostornog razvoja

### V. IZVORI PODATAKA.

## I. POLAZIŠTA

### 1. OSNOVA I CILJEVI IZRADE IZVJEŠĆA

Izvješće o stanju u prostoru se temelji na analizi i ocjeni stanja i trendova prostornog razvoja na osnovi obveznih prostornih pokazatelja o stanju u prostoru, analizi provedbe prostornih planova i drugih dokumenata koji utječu na prostor te prijedlozima za unaprjeđenje prostornog razvoja s osnovnim preporukama mjera za iduće razdoblje.

Izvješće pokazuje uočene probleme u prostoru i upućuje na moguća rješenja za poboljšanje stanja u prostoru, kao i mogućnost daljnjeg usmjeravanja prostornog razvitka. Izradom i donošenjem Izvješća o stanju u prostoru Općine Martinske Vesi, kao obveznog dokumenta u praćenju stanja u prostoru, stvoreni su uvjeti za izradu svih ostalih dokumenata prostornog uređenja.

### 2. ZAKONODAVNO - INSTITUCIONALNI OKVIR

Zakonom o prostornom uređenju (»Narodne novine«, broj 153/13) propisano je da predstavnička tijela jedinice lokalne samouprave razmatraju izvješće o stanju u prostoru za razdoblje od četiri godine (nastavno u tekstu: Izvješće) za područje svog teritorijalnog obuhvata.

Izvješće je izrađeno na temelju prikupljenih dostupnih podataka od nadležnih javnopravnih tijela, a sukladno Pravilniku o sadržaju i obveznim prostornim pokazateljima izvješća o stanju u prostoru (»Narodne novine«, broj 48/14 i 19/15).

Ovo Izvješće je četvrti takav dokument prostornog uređenja koji se donosi za područje Općine Martinske Vesi. Do sada je izrađeno:

- Izvješće o stanju u prostoru Općine Martinska Ves iz 1996. godine (»Službeni vjesnik«, broj 13/97)
- Izvješće o stanju u prostoru Općine Martinska Ves za razdoblje 1998. - 2005. godine, s Programom mjera za unaprjeđenje stanja u prostoru za razdoblje 2006. - 2010. godine (»Službeni vjesnik«, broj 10/06)
- Izvješće o stanju u prostoru Općine Martinska Ves za razdoblje 2006. - 2010. godine (»Službeni vjesnik«, broj 3/12).

Izvješće o stanju u prostoru se objavljuje u službenom glasilu jedinice lokalne samouprave.

Izvješće se, po objavi u službenom glasilu, a u roku od petnaest dana, dostavlja u elektroničkom obliku Ministarstvu graditeljstva i prostornog uređenja te Zavodu za prostorno uređenje županije.

### 3. OSNOVNA PROSTORNA OBILJEŽJA OPĆINE MARTINSKA VES

Prema Zakonu o područjima županija, gradova i općina u Republici Hrvatskoj (»Narodne novine«, broj 86/06, 125/06 - ispravak, 16/07 - ispravak, 95/98 - Odluka USRH, 46/10 - ispravak, 145/10 i 37/13) Općina Martinska Ves se nalazi u Sisačko-moslavačkoj županiji sa sjedištem u naselju Martinska Ves.

Prostire se uz rijeku Savu, omeđena na istoku rijekom Lonjom, a na zapadu rijekom Odrom.

#### 3.1. Geografski položaj općine

Općina Martinska Ves se nalazi u južnom dijelu središnje Hrvatske, a na sjevernom dijelu Sisačko-moslavačke županije te graniči:

- na sjeveru s općinom Orle i gradom Ivanić Gradom
- na istoku s općinom Velika Ludina
- na jugu s gradom Siskom
- na zapadu s općinom Lekenik.

Prema podacima Državne geodetske uprave Općina Martinska Ves zauzima površinu od 125,84 km<sup>2</sup>, što iznosi 2,82% površine Sisačko-moslavačke županije te je jedna od manjih jedinica lokalne samouprave u županiji. U sastavu općine nalazi se 16 naselja: Bok Palanječki, Desni Dubrovčak, Desno Trebarjevo, Desno Željezno, Jezero Posavsko, Lijeva Luka, Lijevo Trebarjevo, Lijevo Željezno, Ljubljanica, Mahovo, Martinska Ves, Setuš, Strelečko, Tišina Erdedska, Tišina Kaptolska i Žirčica.

#### *Položaj Općine Martinska Ves u Sisačko-moslavačkoj županiji*



*Izvor: Prostorni plan Sisačko-moslavačke županije*

#### 3.2. Stanovništvo i naseljenost

##### Razmještaj i struktura stanovništva

Od 1991. do 2001. godine broj stanovnika je pao za 617, odnosno za 13,29%, dok je od 2001. godine do 2011. godine pad za 538 stanovnika, odnosno 13,36% ili kumulativni pad od 1991. do 2011. godine za 1.155 stanovnika, odnosno 24,88%.

U Sisačko-moslavačkoj županiji pad broja stanovnika od 1991. do 2001. godine iznosi 26,16%, dok u periodu od 2001. do 2011. godine iznosi 6,98% ili kumulativno, pad od 1991. do 2011. godine iznosi 31,32%.

Pad broja stanovnika u Općini Martinska Ves posve je drugačijeg karaktera od pada broja stanovnika u županiji. U županiji je pad u prvom razdoblju direktna posljedica Domovinskog rata, dok je u drugom razdoblju posljedica ekonomske migracije i znatno je niži, a vjerojatno zbog povrata prognanika.

U Općini Martinska Ves pad broja stanovnika podjednak je u oba razdoblja i posljedica je smanjenja nataliteta i migracije seoskog stanovništva u urbanija naselja odnosno gradove.

To potvrđuje i podatak da je najmanji pad broja stanovnika u naseljima bližim gradu Sisku.

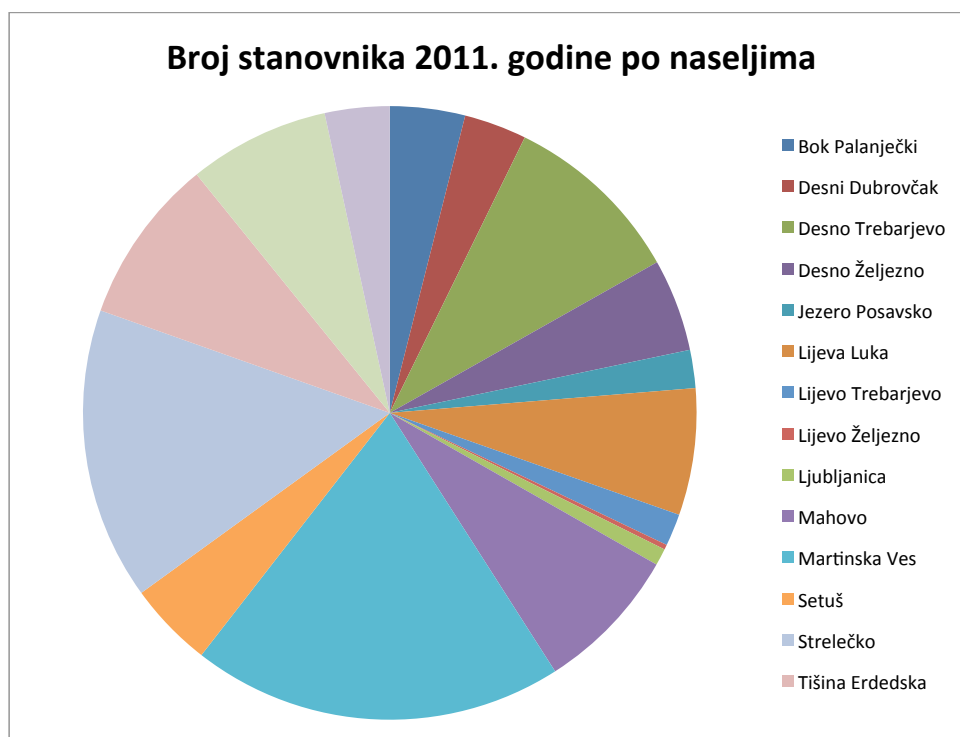
U naselju Strelečko je u periodu od 2001. do 2011. godine broj stanovnika povećan iz razloga što je Strelečko neposredno povezano sa gradom Siskom.

### Broj stanovnika i indeks kretanja

R. BR.	NAZIV NASELJA	BROJ STANOVNIKA			INDEKSI KRETANJA	
		POPIS 1991.	POPIS 2001.	POPIS 2011.	2011./1991.	2011./2001.
1.	BOK PALANJEČKI	204	160	138	67,65	86,25
2.	DESNI DUBROVČAK	164	141	115	70,12	81,56
3.	DESNO TREBARJEVO	435	396	334	76,78	84,34
4.	DESNO ŽELJEZNO	277	231	170	61,37	73,59
5.	JEZERO POSAVSKO	112	104	70	62,50	67,31
6.	LIJEVA LUKA	352	278	233	66,19	83,81
7.	LIJEVO TREBARJEVO	89	70	59	66,29	84,29
8.	LIJEVO ŽELJEZNO	21	18	9	42,86	50,00
9.	LJUBLJANICA	46	42	31	67,39	73,81
10.	MAHOVO	415	328	269	64,82	82,01
11.	MARTINSKA VES	898	800	683	76,06	85,38
12.	SETUŠ	236	206	157	66,53	76,21
13.	STRELEČKO	545	511	537	98,53	105,09
14.	TIŠINA ERDEDSKA	388	320	305	78,61	95,31
15.	TIŠINA KAPTOLSKA	308	289	259	84,09	89,62
16.	ŽIRČICA	153	132	119	77,78	90,15
	<b>UKUPNO:</b>	<b>4.643</b>	<b>4.026</b>	<b>3.488</b>	<b>75,12</b>	<b>86,64</b>

Izvor: Državni zavod za statistiku

### Broj stanovnika po naseljima



*Dobna i spolna struktura stanovništva (2011.)*

DOB	MUŠKARCI	%	ŽENE	%	UKUPNO	%
0-14	255	15,12	234	12,99	489	14,02
15-64	1.145	67,92	1.086	60,26	2.231	63,96
65 I VIŠE	286	16,96	482	26,75	768	22,02
<b>ukupno:</b>	<b>1.686</b>	<b>100,00</b>	<b>1.802</b>	<b>100,00</b>	<b>3.488</b>	<b>100,00</b>

*Izvor: Državni zavod za statistiku*

Iz prikazanih podataka je vidljivo da se 63,96% stanovništva nalazi u radnoj dobi od 14 do 64 godine. Prosjek Sisačko-moslavačke županije iznosi 65,97%.

Iznad 64 godine je 22,02% stanovništva, a tek je 14,02% u dobi do 14 godina, što ukazuje na problem smanjenja radno sposobnog stanovništva i pojave globalnog starenja stanovništva.

Problem starenja stanovništva izražen je i kroz indeks starenja, tj. udio osoba starijih od 60 godina u odnosu na osobe mlađe od 20 godina i koeficijent starosti, tj. udio osoba starijih od 60 godina u ukupnom stanovništvu.

Indeks starenja iznosi 157% dok je granica izdržljivosti do 40%.

Koeficijent starosti iznosi 22,02%, a granica izdržljivosti je 12%.

*Broj i struktura domaćinstava*

OPĆINA MARTINSKA VES	BROJ DOMAĆINSTAVA			INDEKSI KRETANJA	
	POPIS 1991.	POPIS 2001.	POPIS 2011.	2011./1991.	2011./2001.
<b>UKUPNO:</b>	<b>1.483</b>	<b>1.359</b>	<b>1.180</b>	<b>80,04</b>	<b>86,83</b>

Od 1991. do 2001. godine smanjen je broj domaćinstava/kućanstava za 124 tj. 8,36%, a od 2001. do 2011. godine za 179 ili 13,17% ili kumulativni smanjenje za 303 domaćinstva/kućanstva odnosno 20,43%.

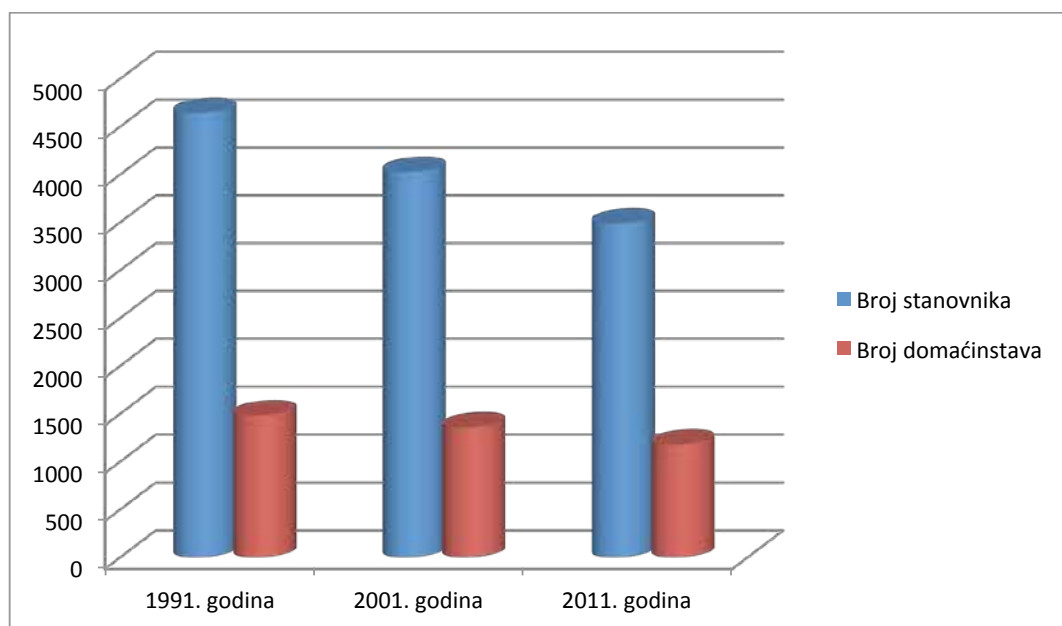
Smanjenje broja domaćinstava odvijalo se je nešto sporije od smanjenja broja stanovnika.

Smanjivao se i broj članova domaćinstva sa 3,13 u 1991. godini na 2,96 u 2001; odnosno 2011. godini, ali je još uvijek nešto veći i od prosjeka županije i također od prosjeka Republike Hrvatske.

*Broj članova domaćinstava*

RED. BROJ	TERITORIJALNA JEDINICA	PROSJEČAN BROJ ČLANOVA DOMAĆINSTAVA		
		1991.	2001.	2011.
1.	OPĆINA MARTINSKA VES	3,13	2,96	2,96
2.	SISAČKO-MOSLAVAČKA ŽUPANIJA	2,80	2,84	2,73
3.	REPUBLIKA HRVATSKA	3,10	3,04	2,80

*Izvor: Državni zavod za statistiku*

*Broj stanovnika i broj domaćinstava*



#### **4. OPĆINA MARTINSKA VES U OKVIRU PROSTORNOG UREĐENJA SISAČKO-MOSLAVAČKE ŽUPANIJE**

Zakonom o prostornom uređenju uređen je sustav prostornog planiranja u Republici Hrvatskoj koji čine subjekti, dokumenti i postupci u praćenju stanja u prostoru, izradi, donošenju i provođenju dokumenata prostornog uređenja. Prema ovom sustavu postoji više razina planiranja, izrade, donošenja i provođenja dokumenata prostornog uređenja koji moraju biti međusobno usklađeni. Prostorni planovi niže razine moraju biti usklađeni s prostornim planovima više razine. Prostorni planovi uređenja jedinica lokalne samouprave moraju biti usklađeni s prostornim planovima jedinica regionalne (područne) samouprave, a ovi s prostornim planom države. Također prostorni planovi iste razine moraju biti usklađeni međusobno.

Dokumenti lokalne razine, a to su prvenstveno prostorni plan uređenja i urbanistički planovi uređenja u nadležnosti su Općine Martinska Ves.

U Općini Martinska Ves poslove prostornog uređenja obavlja Jedinostveni upravni odjel općine, na način da se obavljaju poslovi u fazi pripreme izrade prostornih planova, a izrada planova se povjerava stručnim izrađivačima. Prostorne planove usvaja i donosi Općinsko vijeće.

Provedba prostornih planova u nadležnosti je Sisačko-moslavačke županije koju provodi Upravni odjel za prostorno uređenje, graditeljstvo i zaštitu okoliša izdavanjem lokacijskih dozvola, dozvola za promjenu namjene i uporabu građevine, rješenja o utvrđivanju građevne čestice, potvrde parcelacijskog elaborata te građevinske dozvole na temelju posebnog zakona.

Zavod za prostorno uređenje Sisačko-moslavačke županije nadležan je za usklađenost prostornog plana uređenja Općine Martinska Ves sa Županijskim prostornim planom te isto potvrđuje izdavanjem mišljenja o usklađenosti.

Obaveza dostave prostornih planova i izvješća o stanju u prostoru, koja je propisana Zakonom o prostornom uređenju, od strane jedinica lokalne samouprave Zavodima za prostorno uređenje županija, osigurava povezanost prostornog uređenja lokalne razine sa sustavom i politikom prostornog uređenja područne (regionalne) razine.

## **II. ANALIZA I OCJENA STANJA, PROVEDBE I TRENDOVA PROSTORNOG RAZVOJA**

### **1. PROSTORNA STRUKTURA KORIŠTENJA I NAMJENE POVRŠINA**

Prostornim planom uređenja općine utvrđene su namjene površina:

- a) za razvoj i uređenje naselja
- b) za razvoj i uređenje površina izvan naselja.

Površine za razvoj i uređenje naselja obuhvaćaju izgrađene i neizgrađene dijelove naselja, tj. površine namijenjene za razvoj i širenje naselja. Tu su smještene građevine za stanovanje, građevine javnih funkcija, proizvodnih, poslovnih, ugostiteljskih, turističkih i sportsko rekreacijskih namjena, zelene površine i površine infrastrukturnih sustava.

Površine za razvoj i uređenje izvan naselja su površine poljoprivrednog i šumskog zemljišta, površine infrastrukturnih sustava i vodene površine. Izvan naselja se planiraju i građevinske površine za gospodarsku namjenu: industrijsku, proizvodnu, poslovnu, zanatsku, trgovačku, komunalno-servisnu, ugostiteljsko-turističku te sport i rekreaciju. Tu se planiraju i površine za posebnu namjenu i groblja. Na tim se površinama ne planira novo stanovanje.

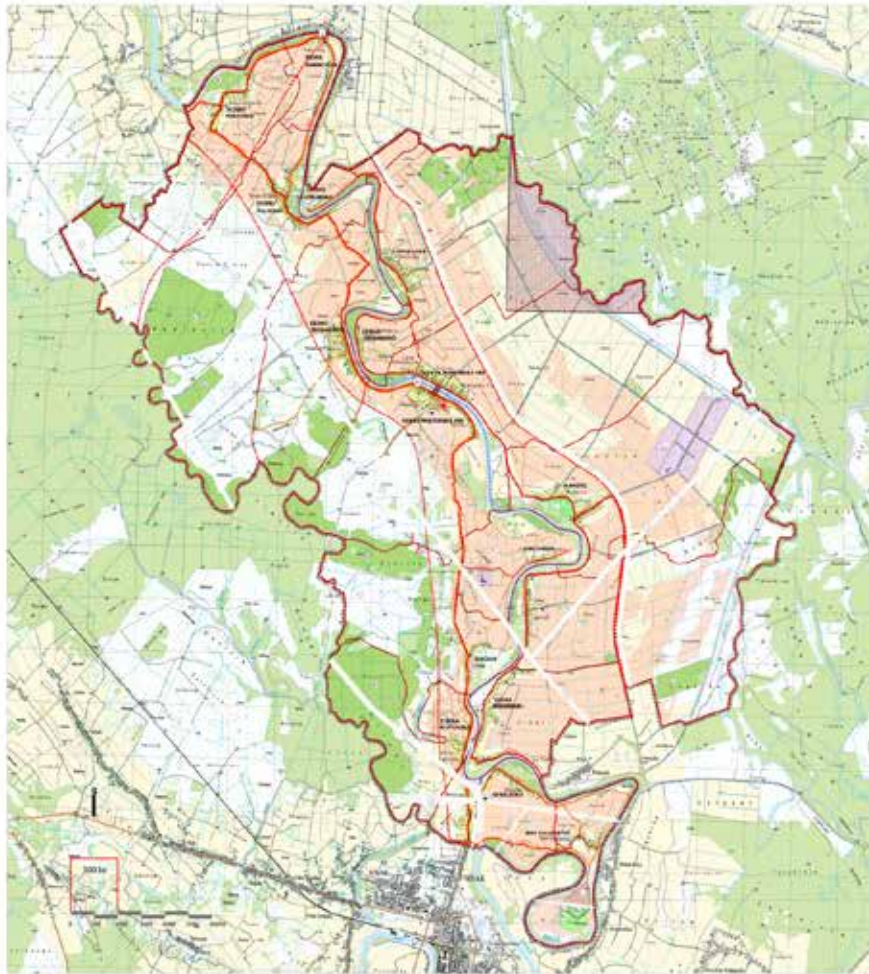
Prema Planu prostornog uređenja te njegovih izmjena i dopuna struktura korištenja površina zemljišta općine je sljedeća:

## Struktura korištenja površina zemljišta

RED. BROJ	OPĆINA MARTINSKA VES	OZNAKA	UKUPNO (HA)	% OPĆINE	STAN/HA
<b>1.0.</b>	<b>ISKAZ PROSTORNIH POKAZATELJA ZA NAMJENU POVRŠINA</b>				
1.1.	Građevinska područja izgrađeni dio GP	GP	<b>387,71</b> 387,71	<b>3,08</b> 3,08	<b>9,00</b>
1.2.	Strukture van građevinskog područja	I	<b>265,13</b>	<b>2,11</b>	<b>13,16</b>
	- gospodarska namjena – proizvodna		62,33	0,50	
	- gospodarska namjena – poljoprivredna		113,31	0,90	
	- poslovna		3,13	0,02	
	- površine za iskorištavanje min. sirovina	E	514,22*	4,09	
	- športsko-rekreacijske namjene	R	83,46	0,66	
	- ugostiteljsko - turistička	T	2,90	0,02	
1.3.	Poljoprivredne površine - osobito vrijedno obradivo tlo - vrijedno obradivo tlo - ostala obradiva tla	P P1 P2 P3	<b>6.865,46</b> - 4.330,91 2.534,55	<b>54,56</b>  34,42 20,14	<b>0,51</b>
1.4.	Šumske površine - gospodarske - zaštitne - posebne namjene	Š Š1 Š2 Š3	<b>1.063,64</b> 1.063,64 - -	<b>8,45</b> 8,45	<b>3,28</b>
1.5.	Ostale poljoprivredne i šumske površine	PŠ	<b>2.996,32</b>	<b>23,81</b>	<b>1,16</b>
1.6.	Vodne površine - vodotoci - jezera - akumulacije - retencije	V	<b>453,63</b> 453,63	<b>3,60</b> 3,60	<b>7,69</b>
1.7.	Ostale površine - posebna namjena - površine infrastrukturnih sustava - groblja	N IS G	<b>552,44</b> 78,53 471,07 2,84	<b>4,39</b> 0,62 3,74 0,02	<b>6,31</b>
	<b>UKUPNO:</b>		<b>12.584,33</b>	<b>100,0</b>	<b>0,28</b>

Izvor: Prostorni plan uređenja Općine Martinska Ves

\* Površine uključene u strukturu ostalih površina

*Korištenje i namjena površina*

Izvor: Prostorni plan uređenja Općine Martinska Ves

**2. SUSTAV NASELJA**

Sva naselja Općine Martinska Ves su ruralnog tipa i disperzivno su raspoređena po cijelom prostoru općine te su uglavnom u blizini rijeke Save, što na lijevoj odnosno desnoj obali.

**2.1. Razmještaj i površine naselja, gustoća naselja i gustoća naseljenosti**

Temeljem podataka iz popisa stanovništva iz 2001. i 2011. godine, prikazan je odnos udjela površine naselja u ukupnoj površini općine kao i odnos udjela broja stanovnika pojedinih naselja u ukupnom broju stanovnika općine.

Podatak o broju stanovnika na kvadratni kilometar predstavlja gustoću naseljenosti koja je izračunata za svako naselje posebno.

*Površine naselja, broj stanovnika i gustoća naseljenosti*

R. BR.	NAZIV NASELJA	POVRŠINA		BROJ STANOVNIKA				GUSTOĆA NASELJENOSTI	
				2001.		2011.		2001.	2011.
		km <sup>2</sup>	%	BROJ	%	BROJ	%	st/km <sup>2</sup>	st/km <sup>2</sup>
1.	BOK PALANJEČKI	3,12	2,48	160	3,97	138	3,96	51,28	44,23
2.	DESNI DUBROVČAK	1,60	1,27	141	3,50	115	3,30	88,13	71,88
3.	DESNO TREBARJEVO	8,80	6,99	396	9,84	334	9,58	45,00	37,95
4.	DESNO ŽELJEZNO	17,44	13,86	231	5,74	170	4,87	13,25	9,75
5.	JEZERO POSAVSKO	5,93	4,71	104	2,58	70	2,01	17,54	11,80
6.	LIJEVA LUKA	11,39	9,05	278	6,90	233	6,68	24,41	20,46
7.	LIJEVO TREBARJEVO	1,42	1,13	70	1,74	59	1,69	49,30	41,55
8.	LIJEVO ŽELJEZNO	1,17	0,93	18	0,45	9	0,26	15,38	7,69

R. BR.	NAZIV NASELJA	POVRŠINA		BROJ STANOVNIKA				GUSTOĆA NASELJENOSTI	
				2001.		2011.		2001.	2011.
		km <sup>2</sup>	%	BROJ	%	BROJ	%	st/km <sup>2</sup>	st/km <sup>2</sup>
9.	LJUBLJANICA	3,18	2,53	42	1,04	31	0,89	13,21	9,75
10.	MAHOVO	14,00	11,13	328	8,15	269	7,71	23,43	19,21
11.	MARTINSKA VES	22,52	17,90	800	19,87	683	19,58	35,52	30,33
12.	SETUŠ	13,43	10,67	206	5,12	157	4,50	15,34	11,69
13.	STRELEČKO	3,78	3,00	511	12,69	537	15,40	135,19	142,06
14.	TIŠINA ERDEDSKA	4,66	3,70	320	7,95	305	8,74	68,67	65,45
15.	TIŠINA KAPTOLSKA	5,70	4,53	289	7,18	259	7,42	50,70	45,44
16.	ŽIRČICA	7,70	6,12	132	3,28	119	3,41	17,14	15,45
	<b>OPĆINA UKUPNO</b>	<b>125,84</b>	<b>100,00</b>	<b>4.026</b>	<b>100,00</b>	<b>3.488</b>	<b>100,00</b>	<b>31,99</b>	<b>27,72</b>
	<b>ŽUPANIJA SM</b>	<b>4467,8</b>		<b>185.387</b>		<b>172.439</b>		<b>41,49</b>	<b>38,60</b>

Izvor: Državna geodetska uprava i Državni zavod za statistiku

Godine 2001. kad je općina imala 4.026 stanovnika, gustoća naseljenosti je iznosila 31,99 stanovnika po kvadratnom kilometru. Deset godina kasnije pao je broj stanovnika pa je 2011. godine bilo 3.488 stanovnika i gustoća naseljenosti je iznosila 27,72 stanovnika po kvadratnom kilometru.

Gustoća naseljenosti u Sisačko-moslavačkoj županiji iznosi 38,60, a gustoća naseljenosti u Republici Hrvatskoj iznosi 75,80 stanovnika po kvadratnom kilometru.

Najveća gustoća naseljenosti u Općini Martinska Ves je u naseljima Strelečko, Tišina Erdedska, Tišina Kaptolska i Bok Palanječki.

Navedena naselja su najbliža centru županije odnosno gradu Sisku.

#### Prostorni raspored naselja



## 2.2. Građevinska područja naselja

RED. BROJ	NAZIV NASELJA	GRAĐEVINSKO PODRUČJE	BROJ STANOVNIKA PO GRAĐEVINSKOM PODRUČJU
		ha	stanovnika/ha
1.	BOK PALANJEČKI	16,68	8,27
2.	DESNI DUBROVČAK	17,65	6,52
3.	DESNO TREBARJEVO	24,72	13,51
4.	DESNO ŽELJEZNO	22,90	7,42
5.	JEZERO POSAVSKO	23,93	2,93
6.	LIJEVA LUKA	36,51	6,38
7.	LIJEVO TREBARJEVO	7,05	8,37
8.	LIJEVO ŽELJEZNO	2,61	3,45
9.	LJUBLJANICA	5,66	5,48
10.	MAHOVO	33,67	7,99
11.	MARTINSKA VES	68,62	9,95
12.	SETUŠ	22,59	6,95
13.	STRELEČKO	36,84	14,58
14.	TIŠINA ERDEDSKA	34,65	8,80
15.	TIŠINA KAPTOLSKA	19,95	12,98
16.	ŽIRČICA	13,28	8,96
	<b>OPĆINA UKUPNO:</b>	<b>378,71</b>	<b>9,00</b>
	<b>SISAČKO-MOSLAVAČKA ŽUPANIJA</b>	<b>26.662,78</b>	<b>6,47</b>

Izvor: Prostorni plan uređenja Općine Martinska Ves - II. izmjene i dopune

U II. izmjenama i dopunama Prostornog plana uređenja općine (»Službeni vjesnik«, broj 13/13) izvršeno je, prema članku 2. Zakona o prostornom uređenju i gradnji (»Narodne novine«, broj 76/07, 38/09, 55/11, 90/11, 50/12 i 55/12) preoblikovanje neizgrađenog dijela građevinskog područja naselja u izgrađene dijelove, tako da prema postojećem stanju u općini sve se građevinsko zemljište smatra izgrađenim.

Prema podacima osnovnog Prostornog plana uređenja općine iz 2006. godine, koji može poslužiti kao orijentacija, izgrađenost je iznosila 92%, dok je prosjek Sisačko-moslavačke županije iznosio 74%.

Svi ovi podaci o građevinskim područjima predstavljaju osnovu za donošenje odluka o potrebi povećanja ili smanjenja građevinskog područja te u kojim naseljima.

## Građevinska područja i površina naselja

RED. BROJ	NAZIV NASELJA	POVRŠINA NASELJA	GRAĐEVINSKA PODRUČJA NASELJA	
		ha	ha	%
1.	BOK PALANJEČKI	311,78	16,68	5,35
2.	DESNI DUBROVČAK	159,85	17,65	11,04
3.	DESNO TREBARJEVO	879,98	24,72	2,81
4.	DESNO ŽELJEZNO	1.743,72	22,90	1,31
5.	JEZERO POSAVSKO	592,99	23,93	4,04
6.	LIJEVA LUKA	1.139,10	36,51	3,21
7.	LIJEVO TREBARJEVO	142,41	7,05	4,95
8.	LIJEVO ŽELJEZNO	117,20	2,61	2,23
9.	LJUBLJANICA	318,19	5,66	1,78
10.	MAHOVO	1.400,51	33,67	2,40
11.	MARTINSKA VES	2.251,57	68,62	3,05
12.	SETUŠ	1.342,85	22,59	1,68
13.	STRELEČKO	378,54	36,84	9,73
14.	TIŠINA ERDEDSKA	466,28	34,65	7,43
15.	TIŠINA KAPTOLSKA	569,68	19,95	3,50
15.	ŽIRČICA	769,68	13,28	1,73
	<b>OPĆINA UKUPNO:</b>	<b>12.584,33</b>	<b>387,71</b>	<b>3,08</b>
	<b>SISAČKO-MOSLAVAČKA ŽUPANIJA</b>	<b>446.775,92</b>	<b>26.662,78</b>	<b>5,97</b>

Izvor: Prostorni plan uređenja Općine Martinska Ves, Državna geodetska uprava

Građevinska područja naselja u prosjeku iznose 3,08% površine općine, od 1,78% do 11,04%. Za usporedbu, u Sisačko-moslavačkoj županiji (zajedno s Općinom Martinska Ves) građevinska područja naselja iznose 5,97%.

Ovi podaci o broju stanovnika po jedinici građevinskog područja i postotak građevinskog područja u odnosu na veličinu naselja pokazuju racionalno postupanje s prostorom jedinice lokalne samouprave, uvažavajući posebnosti: karakteristiku reljefa, gustoću naseljenosti, migraciju stanovništva, infrastrukturne sustave i drugo.

### 2.3. Izdvojena građevinska područja izvan naselja

Prema Prostornom planu uređenja Općine Martinska Ves te njegovim izmjenama i dopunama, izvan naselja se nalaze površine gospodarske: proizvodno industrijske, poljoprivredne i poslovne namjene, zatim sportsko - rekreacijske namjene, ugostiteljsko - turističke namjene, posebne namjene i površine groblja.

NAMJENA GRAĐEVINSKOG PODRUČJA IZVAN NASELJA	POVRŠINA ha	UDIO %
GOSPODARSKA UKUPNO:	178,77	51,59
- PROIZVODNO - INDUSTRIJSKA	62,33	17,99
- POLJOPRIVREDNA	113,31	32,70
- POSLOVNA	3,13	0,90
UGOSTITELJSKO - TURISTIČKA	2,90	0,84
ŠPORTSKO - REKREACIJSKA	83,46	24,09
POSEBNA NAMJENA	78,53	22,66
GROBLJA	2,84	0,82
<b>UKUPNO:</b>	<b>346,50</b>	<b>100,00</b>

Prema podacima, ukupno planirano građevinsko područje u naseljima i izvan naselja iznosi 734,21 ha, a što je 5,83% površine općine.

Dodajući toj površini još 471,07 ha površine infrastrukturnih sustava, a koje prema ovoj metodologiji, nisu ubrojena u građevinska područja, proizlazi da je u općini izgrađeno ili je u planu izgradnje 9,58% površine općine pod građevinskim objektima razne namjene, a što je znatno više od prosjeka Sisačko-moslavačke županije koji iznosi 8,15%.

## 3. GOSPODARSTVO

### 3.1. Gospodarski pokazatelji

Kao pokazatelj ekonomskog rasta i stupnja razvijenosti određenog područja koristi se indeks razvijenosti prema kojemu se jedinice lokalne samouprave razvrstavaju u skupine (Odluka o razvrstavanju jedinica lokalne, područne i regionalne samouprave prema stupnju razvijenosti, »Narodne novine«, broj 89/10), a na temelju članka 32. Zakona o regionalnom razvoju Republike Hrvatske (»Narodne novine«, broj 147/14). Stupanj razvijenosti određuje se na osnovi indeksa razvijenosti prema pokazateljima:

- stope nezaposlenosti
- dohotku po stanovniku
- proračunskih prihoda jedinice lokalne, odnosno područne samouprave po stanovniku
- općem kretanju stanovništva
- stopi obrazovanosti.

Jedinice lokalne samouprave razvrstavaju se u pet skupina:

- u I. skupinu svrstane su jedinice lokalne samouprave čija je vrijednost indeksa razvijenosti manja od 50% prosjeka Republike Hrvatske
- u II. skupinu svrstane su jedinice lokalne samouprave čija je vrijednost indeksa razvijenosti između 50% i 75% prosjeka Republike Hrvatske
- u III. skupinu svrstane su jedinice lokalne samouprave čija je vrijednost indeksa razvijenosti između 75% i 100% prosjeka Republike Hrvatske
- u IV. skupinu svrstane su jedinice lokalne samouprave čija je vrijednost indeksa razvijenosti između 100% i 125% prosjeka Republike Hrvatske
- u V. skupinu svrstane su jedinice lokalne samouprave čija je vrijednost indeksa razvijenosti veća od 125% prosjeka Republike Hrvatske.

Jedinice lokalne samouprave koje imaju vrijednost indeksa razvijenosti manji od 75% prosjeka Republike Hrvatske imaju status potpomognutog područja.

Postupak ocjenjivanja provodi, svakih pet godina, Ministarstvo regionalnog razvoja i fondova Europske unije. Posljednji postupak ocjenjivanja proveden je krajem 2013. godine.

*Indeks razvijenosti jedinica lokalne samouprave*

JEDINICA LOKALNE SAMOUPRAVE	INDEKS RAZVIJENOSTI	SKUPINE	
DONJI KUKURUZARI	21,50%	< 50%	I
GVOZD	30,21%	< 50%	I
DVOR	38,59%	< 50%	I
SUNJA	44,96%	< 50%	I
HRVATSKA DUBICA	46,67%	< 50%	I
MAJUR	51,91%	50-75%	II
GLINA	55,50%	50-75%	II
MARTINSKA VES	59,79%	50-75%	II
JASENOVAC	63,27%	50-75%	II
NOVSKA	66,63%	50-75%	II
HRVATSKA KOSTAJNICA	67,06%	50-75%	II
PETRINJA	67,30%	50-75%	II
TOPUSKO	70,73%	50-75%	II
LEKENIK	80,03%	75-100%	III
POPOVAČA	81,17%	75-100%	III
LIPOVLJANI	81,90%	75-100%	III
KUTINA	92,04%	75-100%	III
VELIKA LUDINA	92,75%	75-100%	III
SISAK	99,73%	75-100%	III

*Izvor: Ministarstvo regionalnog razvoja i fondova Europske unije*

Općina Martinska Ves s indeksom razvijenosti od 59,79% svrstana je u II skupinu jedinica lokalne samouprave čija je razvijenost između 50 i 70% prosjeka Republike Hrvatske, dok je Županija Sisačko-moslavačka s indeksom razvijenosti od 38,70 svrstana u I skupinu jedinica područne (regionalne) samouprave čija je razvijenost manja od 75% prosjeka Republike Hrvatske.

### 3.2. Gospodarske djelatnosti

Gospodarstvo općine temelji se na prirodnim resursima: poljoprivrednom zemljištu i šumama.

Stanovništvo se bavi poljodjelstvom, ponešto stočarstvom, voćarstvom i povrtlarstvom kroz obiteljska poljoprivredna gospodarstva.

Od većih poljoprivrednih objekata može se izdvojiti samo farma za tov junadi bivše poljoprivredne zadruge Martinska Ves.

U oblasti poljoprivrede osnovano je nekoliko udruga: »Središnji savez uzgajivača konja Hrvatski posavac« sa sjedištem u naselju Martinska Ves (Desna Martinska Ves), Udruga uzgajivača posavskog konja »Črnc polje« u Martinskoj Vesi (Lijeva Martinska Ves) i Udruga uzgajivača konja hrvatskog posavca »Dorat« u Desnom Željeznom.

Poljoprivrednog zemljišta ima 6.865 ha što čini 55% površine općine. Prevladavaju oranice, livade i pašnjaci.

Od industrije, značajna je proizvodnja građevinskog eksploziva firme »Maxam Detines« d.o.o. koja posluje u poslovnoj zoni Mahovo i proizvodnja stočne hrane firme »Kelečić« u Tišini Erdedskoj.

U proizvodnji su i industrijska pilana »Požgajec« koja se nalazi u Desnom Željeznom i pilana »Juračak« u Desnoj Martinskoj Vesi.

Malo i srednje poduzetništvo razvija se u oblasti poljoprivrede, trgovine i ugostiteljstva.

Turizam kao privredna djelatnost, dobiva sve veći značaj. Turistička ponuda se temelji na bogatstvu prirodne, graditeljske i etnološke baštine. Posebnu turističku ponudu predstavlja tradicijsko gospodarstvo OPG-a Ivce Dadovića u naselju Martinska Ves.

Tradicionalno je razvijeno lovstvo i sportski ribolov koji, kao sastavni dio turističke ponude, mogu doprinjeti stvaranju novih vrijednosti i zapošljavanju lokalnog stanovništva.

Šuma na području općine ima 3.684 ha i to 3.022 ha u državnom i 662 ha u privatnom vlasništvu. Državnim šumama gospodare »Hrvatske šume« d.o.o. Zagreb, Uprava šuma Sisak.

Vodene površine, prema Prostornom planu uređenja općine, zauzimaju 454 ha što iznosi 3,6% površine općine. Vodene površine čine gotovo isključivo rijeka Sava i Odra. Odransko polje koje predstavlja prirodnu retenciju u sustavu obrane od poplava Srednjeg Posavlja u zimskom periodu je poplavljen.

Prostornim planom uređenja općine planirane su površine za istraživanje i moguću eksploataciju nafte i plina, te korištenje izvora tople vode.

Prema zadnjim objavljenim podacima sa stanjem na dan 31. 3. 2014. godine, a prema NKD iz 2007. godine struktura zaposlenih u pravnim osobama u Općini Martinska Ves je bila sljedeća:

*Broj zaposlenih po djelatnostima*

DJELATNOSTI	BROJ ZAPOSLENIH
- poljoprivreda, šumarstvo i ribarstvo	0
- rudarstvo i vađenje mineralnih sirovina	0
- prerađivačka industrija	62
- opskrba električnom energijom, plinom ...	0
- opskrba vodom, uklanjanje otpadnih voda, gospodarenje otpadom i sanacija okoliša	0
- građevinarstvo	0
- trgovina na veliko i malo, popravak motornih vozila	42
- prijevoz i skladištenje	0
- usluga smještaja, posluživanje hrane	0
- financijske djelatnosti, osiguranje	0
- stručne, znanstvene i tehničke djelatnosti	4
- administrativne djelatnosti	0
- javna uprava, obrana, socijalno osiguranje	7
- obrazovanje	38
- zdravstvena zaštita i socijalna skrb	5
- umjetnost, zabava i rekreacija	1
- ostale uslužne djelatnosti	2
<b>UKUPNO:</b>	<b>161</b>

*Izvor: Državni zavod za statistiku*

Iz podataka je vidljivo da se većina zaposlenih nalazi u oblasti prerađivačke industrije, trgovine i obrazovanja, dok su ostale djelatnosti slabo zastupljene.

Istovremeno općina ima znatan broj nezaposlenih osoba, što predstavlja veliki problem, ali i izazov za privredni i društveni razvoj.

*Broj nezaposlenih osoba po godinama*

Prema podacima Hrvatskog zavoda za zapošljavanje iz svibnja 2016. godine nezaposlenost u općini, po godinama, je bila sljedeća:

- 2011. godine ..... 294 osobe,
- 2012. godine ..... 319 osoba,
- 2013. godine ..... 371 osoba,
- 2014. godine ..... 380 osoba,
- 2015. godine ..... 357 osoba.

Općina nastoji stvoriti pretpostavke za razvoj gospodarstva osnivanjem poduzetničke zone i izgradnjom komunalne infrastrukture. Prostornim planom je predviđena gospodarska zona »Mahovo« ukupne površine 129 ha. Za sada u gospodarskoj zoni posluje samo jedan poslovni subjekt.

**4. OPREMLJENOST PROSTORA INFRASTRUKTUROM****4.1. Opremljenost društvenom infrastrukturom****Uprava i javne službe**

Ustrojstvom općine uspostavljen je sustav lokalne samouprave.

**Kultura, odgoj i obrazovanje**

Na području općine, u naselju Martinska Ves, nalazi se Osnovna škola »Braća Radić« s Područnom školom u naselju Mahovu te područna škola Osnovne škole Galdovo u Tišini Erdedskoj.

Od kulturnih ustanova u Martinskoj Vesi djeluje Narodna knjižnica i čitaonica »Vlado Gotovac« kao ispostava knjižnice grada Siska, dok se u Osnovnoj školi nalazi školska knjižnica za školsku djecu.



U općini su osnovana slijedeća kulturno umjetnička društva:

- KUD »Braća Radić« u Desnom Trebarjevu
- KUD »Martinčani« u Martinskoj Vesi
- KUD »Tišinčani« u Tišini Erdedskoj
- Tamburaški orkestar »Janko Stjepušin« u Martinskoj Vesi
- dvije udruge mažoretkinja.

U općini djeluje vatrogasna zajednica s 12 dobrovoljnih vatrogasnih društava.

### Zdravstvo i socijalna skrb

Primarna zdravstvena zaštita se obavlja putem:

- Doma zdravlja Sisak, ispostave Martinska Ves
- Zavoda za javno zdravstvo Sisačko-moslavačke županije.

Sekundarna zdravstvena zaštita obavlja se u županijskim zdravstvenim ustanovama:

- Opće bolnice »Dr. Ivo Pedišić« u Sisku
- Neuropsihijatrijske bolnice »Dr. Ivan Barbot« u Popovači
- Lječilištu »Topusko« i »Top-termama« u Topuskom te ostalim zdravstvenim ustanovama u Republici Hrvatskoj.

Djelatnost socijalne skrbi organizirana je putem Centra za socijalnu skrb u Sisku i Hrvatskog crvenog križa.

U naselju Martinska Ves nalazi se ljekarna i veterinarska ambulanta.

### Sport i rekreacija

U općini djeluju slijedeći sportski klubovi i udruge:

- Nogometni klub »Mahovo«
- Rekreacijsko športsko ribolovno društvo »Štuka« Martinska Ves
- Lovačko društvo »Srna« Desno Trebarjevo
- Lovačko društvo »Prepelica« Mahovo
- Moto udruga »Wild river«.

## 4.2. Opremljenost javnom i komunalnom infrastrukturom

### 4.2.1. Prometna infrastruktura

Izgrađena infrastruktura je uvjet funkcionalnog korištenja prostora. Razvijena prometna struktura omogućava mobilnost ljudi i roba, smanjuje prometnu izoliranost i omogućava ravnomjerniji razvoj.

### Cestovni promet

Prema Odluci o razvrstavanju javnih cesta (»Narodne novine«, broj 66/15) područjem Općine Martinska Ves ne prolazi ni jedna državna cesta.

#### Županijske ceste

OZNAKA CESTE	NAZIV CESTE	DULJINA (km)
Ž3041	Haganj (D28) - Dubrava - Ivanić Grad - Lijevi Dubrovčak - Veleševac - Orle - Bukevje - A.G. Grada Velika Gorica	3,7
Ž3120	Jezero Posavsko (Ž3041) - Martinska Ves - A.G. Grada Siska	19,1
Ž3121	Lijevi Dubrovčak (Ž3041) - Lijevo Trebarjevo - Mahovo - A.G. Grada Siska	19,0
Ž3274	Mahovo (Ž3121) - A.G. Grada Siska	4,9
	<b>UKUPNO:</b>	<b>46,7</b>

Izvor: Županijska uprava za ceste

*Lokalne ceste*

OZNAKA CESTE	NAZIV CESTE	DULJINA (km)
L 33001	Ž3041 - Desni Dubrovčak - Desno Željezno	3,3
L 33011	Lijevo Željezno - Ž3121	1,2
L 33012	Lijeva Luka (Ž3121) - Martinska Ves (Ž3121)	1,4
L33013	Ž3120 - Ljubljanića	2,2
L33014	Ž3120 - Strelečko	1,9
L33015	A.G. Grada Siska - Bok Palanječki	2,7
	<b>UKUPNO:</b>	<b>12,7</b>

*Izvor: Županijska uprava za ceste*

Cestovna gustoća, računajući dužinu svih vrsta cesta, osim nerazvrstanih, na području općine kroz njenu površinu u km<sup>2</sup>, iznosi 0,472 km/km<sup>2</sup>, dok je županijski prosjek 0,401 km/km<sup>2</sup>.

*Udio pojedinih vrsta cesta i cestovna gustoća*

VRSTA CESTE	DULJINA km	UDIO %	CESTOVNA GUSTOĆA km/km <sup>2</sup>
Županijske	46,7	78,62	0,378
Lokalne	12,7	21,38	0,101
<b>UKUPNO:</b>	<b>59,4</b>	<b>100,00</b>	<b>0,472</b>

U proteklom periodu osim redovnog održavanja nije ulagano u prometnu infrastrukturu.

Javni cestovni putnički prijevoz i prijevoz učenika obavlja privatno autoprijevozničko poduzeće »Maluks - promet« d.o.o iz Ivanić Grada.

**Željeznički promet**

Područjem općine ne prolaze željezničke pruge niti su u planu izgradnje.

**Zračni promet**

U općini nema izgrađenih objekata za zračni promet.

**Telekomunikacije**

Telekomunikacijski promet je uspostavljen preko izgrađene telekomunikacijske infrastrukture: 5 UPS-ova koji su povezani suvremenim svjetlosnim sustavima prijenosa sa glavnom centralom AXE Sisak, pristupnim telekomunikacijskim mrežama i priključcima.

Za potrebe pokretne telekomunikacijske mreže postavljene su 4 bazne stanice na 3 lokacije i 2 antenska stupa.

**Pošta**

Jedini poštanski ured nalazi se u naselju Martinska Ves.

**4.2.2. Energetska infrastruktura****Elektroopskrba**

Distribucija električne energije se, na području Općine Martinska Ves, vrši preko trafostanice TS 35(20)/10 kV »Sisak 1«. Distributer je HEP - Operator distribucijskog sustava d.o.o. Elektra Sisak.

Prema podacima distributera trenutno u Općini Martinska Ves postoje slijedeći elektroenergetski objekti:

- trafo stanica TS 20/0,4 kV, kom 29
- dalekovod 35 kV TS Sisak 1 - TS Ivanić
- priključni dalekovod 2X110 kV koji spaja TS Siscia 110/20/10 sa postojećim dalekovodom 2X110 kV Pračno - Mraclin
- dalekovod 220 kV
- srednje naponski vodovi, km 33
- niskonaponska mreža, km 60.

#### Plinoopskrba

Na području Općine Martinska Ves ne postoji plinska mreža.

#### 4.2.3. Opskrba vodom i odvodnja otpadnih voda

Općina Martinska Ves se nalazi u vodoopskrbnom sustavu regionalnog vodovoda »Sisak - Petrinja« sa zahvatom vode rijeke Kupe. Distributer pitke vode je poduzeće »Sisački vodovod« d.o.o.

Vodoopskrbom je obuhvaćeno 15 naselja općine sa sljedećim brojem priključaka:

RED. BROJ	NASELJE	BROJ PRIKLJUČAKA
1.	BOK PALANJEČKI	43
2.	DESNI DUBROVČAK	38
3.	DESNO TREBARJEVO	49
4.	DESNO ŽELJEZNO	15
5.	JEZERO POSAVSKO	26
6.	LIJEVA LUKA	37
7.	LIJEVO TREBARJEVO	12
8.	LJUBLJANICA	8
9.	MAHOVO	19
10.	MARTINSKA VES	69
11.	SETUŠ	50
12.	STRELEČKO	46
13.	TIŠINA ERDEDSKA	50
14.	TIŠINA KAPTOLSKA	71
15.	ŽIRČICA	28
	<b>UKUPNO:</b>	<b>561</b>

*Izvor: »Sisački vodovod« d.o.o.*

Duljina javne vodoopskrbne mreže na području općine iznosi cca 61 km. Na vodoopskrbnu mrežu je priključeno 561 domaćinstvo tj. 47,54% od ukupno 1180 domaćinstava koliko ih ima u općini.

Potrošnja pitke vode po priključku, iz ovog vodoopskrbnog sustava, iznosi 89,72 m<sup>3</sup>/godišnje, odnosno 7,47 m<sup>3</sup> mjesečno. Uzevši u obzir da jedno prosječno domaćinstvo ima 2,96 članova proizlazi da je potrošnja pitke vode iz vodoopskrbnog sustava po stanovniku 30,31 m<sup>3</sup> godišnje, odnosno 2,52 m<sup>3</sup> mjesečno.

Općina Martinska Ves nema izgrađenu kanalizaciju ni sustav za pročišćavanje otpadnih voda pa se otpadne vode ispuštaju u septičke jame, a oborinske, sa krovova, prometnih i drugih površina, u grabe, odvodne kanale ili direktno, nepročišćene, u recipijente.

#### 4.2.4. Gospodarenje otpadom

Postupanje s otpadom temelji se na Županijskom planu gospodarenja otpadom koji predviđa izgradnju Županijskog centra gospodarenja otpadom i sanaciju i zatvaranje postojećih neuvjetnih odlagališta.

Prema prijedlogu izmjena i dopuna Plana gospodarenja otpadom Republike Hrvatske predviđa se uspostava 13 regionalnih centara gospodarenja otpadom, od kojih ni jedan ne bi bio na području Sisačko-moslavačke županije.

Do realizacije ovoga plana komunalni i drugi otpad zbrinjavati će se na dosadašnji način. U Općini Martinska Ves skupljanje i odvoz komunalnog i drugog otpada vrši komunalno poduzeće »Gospodarenje otpadom Sisak« d.o.o. te ga odvozi na odlagalište komunalnog otpada »Goričica« u Sisku, koje zadovoljava sve potrebne uvjete odlagališta.

Zakonom o održivom gospodarenju otpadom (»Narodne novine«, broj 94/13) propisana je, između ostalog, obveza odvojenog prikupljanja otpadnog papira, metala, stakla, plastike, tekstila i glomaznog komunalnog otpada. Da bi se ova odredba ispoštovala, potrebno je uspostaviti reciklažna dvorišta.

Općina Martinska Ves je predvidjela izgradnju reciklažnog dvorišta te prikupljanje i obradu građevinskog otpada. Lokacija reciklažnog dvorišta nalazi se u Desnoj Martinskoj Vesi.

Općina je djelomično uspostavila odvojeno prikupljanje otpada putem zelenih otoka i odgovarajućih kontejnera.

## 5. ZAŠTITA I KORIŠTENJE DIJELOVA PROSTORA OD POSEBNOG ZNAČAJA

### 5.1. Zaštićene prirodne vrijednosti

Na području Općine Martinska Ves, prema Zakonu o zaštiti prirode (»Narodne novine«, broj 80/13) zaštićena je samo jedna prirodna vrijednost međunarodnog značaja.

#### Zaštićena prirodna vrijednost

NAZIV	KATEGORIJA ZAŠTITE	REG. BROJ	POVRŠINA (ha)
ODRANSKO POLJE	ZNAČAJNI KRAJOBRAZ	937	3.403

*Izvor: Državni zavod za zaštitu prirode*

#### Ekološka mreža

Zakonom o zaštiti prirode (»Narodne novine«, broj 80/13) je propisana, a Uredbom Vlade Republike Hrvatske (»Narodne novine«, broj 124/13 i 105/15) je proglašena ekološka mreža Republike Hrvatske koja je ujedno i područje Nature 2000, tj. ekološke mreže Europske unije.

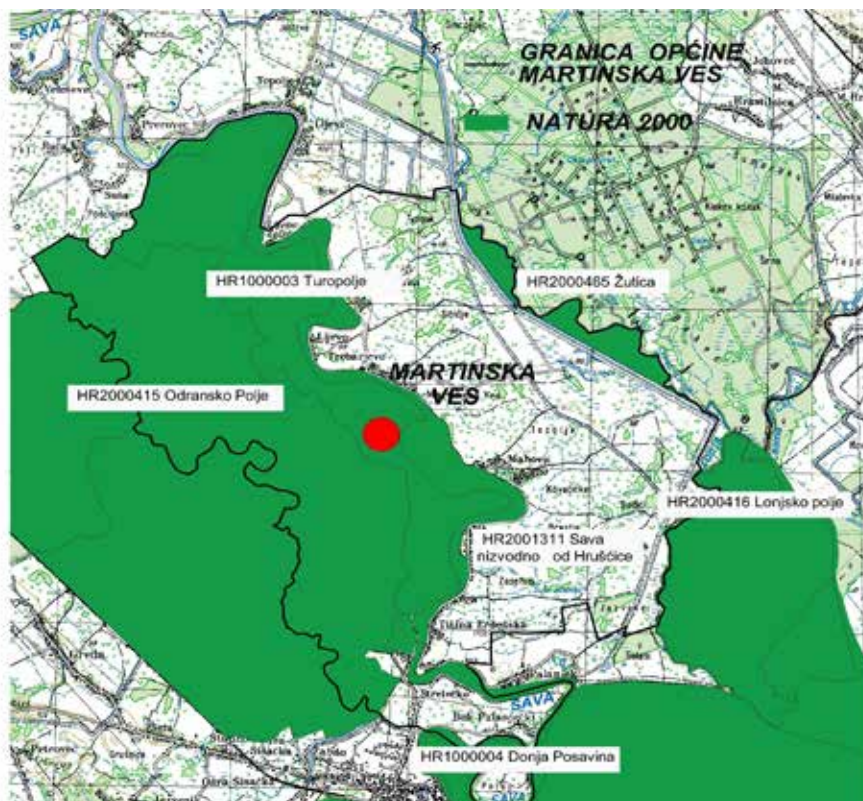
Ekološku mrežu čine područja očuvanja značajna za ptice i područja očuvanja značajna za vrste i stanišne tipove.

Na području Općine Martinska Ves nalaze se dva područja očuvanja značajna za ptice i četiri područja očuvanja značajna za vrste i stanišne tipove.

Područja ekološke mreže Republike Hrvatske na području Općine Martinska Ves

RED. BROJ	IDENTIFIKACIJSKI BROJ PODRUČJA	NAZIV PODRUČJA	PODRUČJE OČUVANJA
1.	HR 1000003	TUROPOLJE	Za ptice - POP područja
2.	HR 1000004	DONJA POSAVINA	
3.	HR 2000415	ODRANSKO POLJE	Za vrste i stanišne tipove - - POVS područja
4.	HR 2000416	LONJSKO POLJE (granično)	
5.	HR 2000465	ŽUTICA	
6.	HR 2001311	SAVA NIZVODNO OD HRUŠČICE	

*Izvor: Uredba o izmjeni Uredbe o ekološkoj mreži (»Narodne novine«, broj 105/15)*



Izvor: Državni zavod za zaštitu prirode

## 5.2. Zaštita i očuvanje kulturnih dobara

Kulturna dobra, u smislu Zakona o zaštiti i očuvanju kulturnih dobara (»Narodne novine«, broj 69/99, 151/03, 157/03, 87/09, 88/10, 61/11, 25/12, 136/12 i 157/13) su:

- »Pokretne i nepokretne stvari od umjetničkog, povijesnog, paleontološkog, arheološkog, antropološkog i znanstvenog značaja
- arheološka nalazišta i arheološke zone, krajolici i njihovi dijelovi koji svjedoče o čovjekovoj prisutnosti u prostoru, a imaju umjetničku, povijesnu i antropološku vrijednost
- nematerijalni oblici i pojave čovjekova duhovnog stvaralaštva u prošlosti kao i dokumentacija i bibliografska baština i
- zgrade, odnosno prostori u kojima se trajno čuvaju ili izlažu kulturna dobra i dokumentacija o njima.«

Svojsvo kulturnog dobra utvrđuje Ministarstvo kulture, Uprava za zaštitu kulturne baštine, Konzervatorski odjel u Sisku na temelju stručnog vrednovanja.

Na području Općine Martinska Ves zaštićena su sljedeća kulturna dobra:

### Zaštićena kulturna dobra

RED. BROJ	NEPOKRETNIA I POKRETNIA KULTURNA DOBRA	BROJ REGISTRA
1.	Povijesna seoska cjelina naselja Bok Palanječki	Z - 5700
2.	Kapela sv. Petra i Pavla i barokni pil u naselju Bok Palanječki	Z - 3488
3.	Tradicijska kuća, Desni Dubrovčak 18	Z - 4340
4.	Tradicijsko gospodarstvo, Lijeva Luka 12	Z - 4821
5.	Tradicijsko gospodarstvo, Lijevo Željezno 8	Z - 4819
6.	Tradicijska okućnica u Mahovu 19	Z - 5539
7.	Tradicijska okućnica u Mahovu 29	Z - 5701
8.	Tradicijska okućnica u Mahovu 11	Z - 5858
9.	Tradicijsko gospodarstvo u Mahovu 30	P - 4518
10.	Tradicijska kuća u Mahovu 38	P - 4534
11.	Tradicijska kuća u Desnoj Martinskoj Vesi 3	Z - 5562
12.	Crkva sv. Martina u Martinskoj Vesi	Z - 5590
13.	Orgulje u crkvi sv. Martina u Martinskoj Vesi	Z - 4603

RED. BROJ	NEPOKRETNIA I POKRETNIA KULTURNA DOBRA	BROJ REGISTRA
14.	Raspelo na groblju, Bok Palanječki	Z - 4942
15.	Tradicijska drvena katnica u naselju Setuš 35	P - 4079
16.	Tradicijska kuća i gospodarska zgrada u Tišini Erdedskoj	Z - 5248
17.	Tradicijska okućnica u Desnom Dubrovčaku 33	Z - 6358

Izvor: Ministarstvo kulture, Uprava za zaštitu kulturne baštine, Konzervatorski odjel u Sisku

Mjere zaštite i očuvanja zaštićenih kulturnih dobara utvrđene su rješenjem o zaštiti. Ostala kulturna dobra koja su evidentirana u Prostornom planu uređenja Općine Martinska Ves, štite se odredbama tog plana sve do donošenja rješenja o trajnoj zaštiti.

### 5.3. Područja posebnih karakteristika

Općina Martinska Ves se nalazi u VII i VIII potresnoj zoni MCS ljestvice i pripada pretežito nestabilnom području Sisačko-moslavačke županije.

Obzirom da područjem općine protiču tri rijeke: Sava, Odra i Lonja postoji stalna opasnost od poplava.

## 6. OBVEZNI PROSTORNI POKAZATELJI

Svi prostorni pokazatelji propisani su Pravilnikom o sadržaju i obveznim prostornim pokazateljima izvješća o stanju u prostoru (»Narodne novine«, broj 48/14 i 19/15).

### Popis obveznih prostornih pokazatelja

	OSNOVNA TEMATSKA CJELINA	SKUPINA	POKAZATELJ	JEDINI-CA	VRIJE DNOŠT
1.	<b>OPĆI POKAZATELJI RAZVOJNIH KRETANJA</b>				
1.1.	<b>DEMOGRAFSKA STRUKTURA</b>	A. Razmještaj i struktura stanovništva	1. Broj stanovnika 2. Indeks kretanja broja stanovnika 3. Prirodni prirast stanovništva	broj broj broj	<b>3.488</b> <b>86,64</b> <b>-538</b>
		B. Razmještaj i struktura domaćinstva	1. Broj domaćinstva 2. Indeks rasta broja domaćinstva 3. Prosječna veličina domaćinstva	broj broj broj	<b>1.180</b> <b>86,83</b> <b>2,96</b>
1.2.	<b>SOCIJALNO – GOSPODARSKA STRUKTURA</b>	Ekonomski razvoj	1. Indeks razvijenosti 2. Stupanj razvijenosti	broj broj	<b>59,79</b> <b>II</b>
2.	<b>STRUKTURA NASELJA I PODRUČJA ZA RAZVOJ IZVAN NASELJA</b>				
2.1.	<b>OBILJEŽJA SUSTAVA NASELJA</b>	Razmještaj, gustoća naselja i naseljenost	1. Broj naselja 2. Gustoća naselja 3. Gustoća naseljenosti	broj broj naselja /1000km <sup>2</sup> broj stan. /km <sup>2</sup>	<b>16</b> <b>128</b> <b>27,72</b>
2.2.	<b>KORIŠTENJE ZEMLJIŠTA U NASELJIMA</b>	A. Površina naselja	1. Površina naselja	ha	<b>378,71</b>
		B. Građevinska područja (GP)	1. Površina GP naselja-ukupno planirana 2. Udio GP u odnosu na ukupnu površinu JLS 3. Udio izgrađenog GP u odnosu na ukupnu Površinu JLS 4. Udio neizgrađenog GP u odnosu na Ukupno GP 5. Broj stanovnika/ukupna površina GP 6. Broj stanovnika/izgrađena površina GP	ha % % % stan./ha stan./ha	<b>3,08</b> <b>3,08</b> <b>0</b> <b>9,00</b> <b>9,00</b>
2.3.	<b>IZDVOJENA GRAĐEVINSKA PODRUČJA (IZVAN NASELJA)</b>	Izdvojena građevinska područja (IGP)	1. Površina izdvojenog građevinskog područja izvan naselja-ukupno planirana 2. Površina i udio površine IGP pojedine namjene u odnosu na ukupnu površinu IGP: 2.a. Ugoditeljsko – turistička namjena 2.b. Gospodarska namjena-ukupna (proizvodna, poslovna, infrastrukturna, OIE i dr) 2.c. Sport i rekreacija 2.d. Područja posebne namjene 2.e. Površina groblja 3. Ukupni planirani smještajni kapacitet U TRP 4. Broj turističkih posjetitelja po km <sup>2</sup> obalne crte	ha ha % ha % ha % ha, ha, % broj postelja broj/km <sup>2</sup>	<b>346,50</b> <b>2,90</b> <b>0,84</b> <b>178,77</b> <b>51,59</b> <b>83,46</b> <b>24,09</b> <b>78,53</b> <b>22,66</b> <b>0</b> <b>-</b> <b>-</b>

3. POSTOJEĆA INFRASTRUKTURNA OPREMLJENOST					
3.1.	<b>PROMETNA INFRASTRUKTURA</b>	A. Cestovni promet	1.Duljina cesta po vrstama 2.Udio pojedinih vrsta cesta 3.Cestovna gustoća(dužina ceste/površina područja)	km % km/km <sup>2</sup>	<b>u tekstu 0,472</b>
		B. Željeznički promet	1.Duljina pruga prema vrsti 2.Udio pojedinih vrsta željezničkih pruga 3.Gustoća željezničkih pruga (dužina/površina područja)	km % km/km <sup>2</sup>	<b>0 0</b>
		C. Zračni promet	1.Broj zračnih luka prema vrsti 2.Površina zračnih luka	broj ha	<b>0 0</b>
		D.Pomorski promet	1.Broj luka prema vrsti 2.Površina kopnenog dijela luke 3.Luke nautičkog turizma prema broju vezova	broj ha broj	<b>0 0</b>
		E.Riječni promet	1.Broj riječkih luka prema veličini i rijeci 2.Klasa i duljina plovnih puteva	broj klasa km	<b>0 II 41</b>
		F.TK infrastruktura	1.Broj postojećih baznih stanica na 100 stanovnika	broj/100 st	<b>0,11</b>
3.2.	<b>ENERGETSKA INFRASTRUKTURA</b>	A.Opskrba električnom energijom	1.Duljina elektroopkrbnih vodova 2.Udio i duljina elektroopkrbnih vodova prema vrsti	km %,km	<b>u tekstu</b>
		B.Opskrba plinom	1.Duljina plinovoda 2.Udio prema vrsti plinovoda	km %	<b>0</b>
		C.Opskrba naftom	1.Duljina naftovoda	km	<b>0</b>
3.3	<b>OPSKRBA VODOM I ODVODNJA OTPADNIH VODA</b>	A.Opskrba pitkom i tehnološkom vodom	1.Duljina javne vodoopkrbne mreže 2.Potrošnja pitke vode	km 1/stan./ god.	<b>61 3031</b>
		B.Pročišćavanje otpadnih voda	1.Duljina kanalizacijske mreže 2.Uredaji za pročišćavanje otpadnih voda-broj i kapacitet	km broj,broj ES	<b>0 0</b>
3.4	<b>GOSPODARENJE OTPADOM</b>	Odlagalište otpada	1.Broj i površina odlagališta prema vrsti  2.Sanacija neuređenih odlagališta (broj,površina)	broj,ha  broj,ha	<b>0 0 0</b>
4. KORIŠTENJE I ZAŠTITA ZANAČAJNIH PROSTORA					
4.1.	<b>KORIŠTENJE PRIRODNIH RESURSA</b>	A. Poljoprivreda	1.Ukupna površina poljoprivrednog Zemljišta 2.Udio poljoprivrednog zemljišta 3.Površina poljoprivrednog zemljišta po stanovniku	ha % ha/stan.	<b>6.865 54,55 1,97</b>
		B. Šumarstvo	1.Ukupna površina šumskog zemljišta 2.Udio šumskog zemljišta 3.Površina šumskog zemljišta po stanovniku	ha % ha/stan.	<b>3.684 29,28 1,06</b>
		C. Vode	1.Površina površinskih voda prema vrsti (jezero,ribnjak,umjetni bazen,more..) 2.Udio površina površinskih voda u odnosu na površinu JLS/županije/države	ha %	<b>453,63 3,60</b>
		D.Morska obala	1.Morska obala-dužina obalne crte	km	<b>0</b>
		E.Mineralne sirovine	1.Broj i površina eksploatacijskih polja po vrstama mineralnih sirovina	broj, ha	<b>u tekstu</b>
4.2	<b>ZAŠTIĆENA PODRUČJA</b>	Zaštićena područja prirode	1.Broj i površina zaštićenih objekata prirodnih vrijednosti prema vrsti 2.Broj i površina ekološki značajnih područja 3.Broj i površina potencijalnih(NATURA 2000) područja	broj ha broj ha broj, ha	<b>1 3.403 4 6.660</b>

4.3.	<b>KULTURNA DOBRA</b>	Struktura registriranih kulturnih dobara	1. Broj zaštićenih nepokretnih kulturnih dobara 2. Broj ili udio obnovljenih kulturnih dobara 3. Broj ili udio ugroženih kulturnih dobara	broj broj broj,%	17 12 71 %
4.4.	<b>PODRUČJA POSEBNIH KARAKTERISTIKA</b>	Područjepotencijalnih prirodnih i drugih nesreća	Opisati u tekstualnom dijelu izvješća		<b>u tekstu</b>
5.	<b>DOKUMENTI PROSTORNOG UREĐENJA</b>				
5.1.	<b>POKRIVENOST PROSTORNIM PLANOVIMA</b>	Pokrivenost PP prema razini planova i izvješća	1. Broj donesenih PP 2. Broj donesenih izmjena i dopuna PP 3. Broj PP u izradi	broj broj broj	1 2 0
5.2.	<b>PROVEDBA PROSTORNIH PLANOVA</b>		1. Broj izdanih pojedinačnih akata prostornog uređenja po vrstama	broj	<b>u tekstu</b>

### III. ANALIZA PROVEDBE PROSTORNIH PLANOVA I DRUGIH DOKUMENATA

#### 1. Izrada prostornih planova

Strategija prostornog razvoja Republike Hrvatske i Prostorni plan županije daju smjernice i okvir za izradu Prostornog plana uređenja jedinice lokalne samouprave.

#### Prostorni plan uređenja

Prostorni plan uređenja općine određuje usmjerenja za razvoj djelatnosti i namjenu površina, te uvjete za održivi i uravnoteženi razvoj na području općine. Sadržaj prostornog plana uređenja općine propisan je Zakonom o prostornom uređenju.

Prostorni plan uređenja Općine Martinska Ves donesen je 2006. godine, a objavljen je u »Službenom vjesniku«, broj 54/06.

I. izmjene i dopune Prostornog plana uređenja općine donesene su 2007. godine, a objavljene su u »Službenom vjesniku«, broj 34/07.

II. izmjene i dopune Prostornog plana uređenja općine donesene su 2013. godine, a objavljene su u »Službenom vjesniku«, broj 13/13.

Svi provedbeni planovi, tj. planovi nižeg reda moraju biti usklađeni s Prostornim planom uređenja općine. Razvoj javne i komunalne infrastrukture mora također biti usklađen s Prostornim planom uređenja općine, a planiranje i gradnja gospodarskih objekata u gospodarskim zonama treba se odvijati prema planovima nižeg reda (UPU).

#### Urbanistički planovi uređenja (UPU)

Sukladno Zakonu o prostornom uređenju urbanistički plan uređenja propisuje uvjete provedbe svih zahvata u prostoru unutar svog obuhvata. Donosi se obvezno za neuređene dijelove građevinskog područja naselja i za izgrađene dijelove tih područja planiranih za urbanu preobrazbu ili urbanu sanaciju.

Općina Martinska Ves nema izrađenih urbanističkih planova uređenja.

#### 2. Provedba prostornih planova

Prostorni planovi provode se izdavanjem dozvola, rješenja, potvrda i uvjerenja za gradnju, uporabu i uklanjanje objekata.

Prema evidenciji Jedinog jedinog upravnog odjela Općine Martinska Ves, od kojeg je jedino dobiven podatak, u razmatranom razdoblju izdani su sljedeći provedbeni dokumenti:

GODINA	BROJ IZDANIH RJEŠENJA O IZVEDENOM STANJU	BROJ IZDANIH RJEŠENJA O UVJETIMA GRAĐENJA
2011.	0	7
2012.	0	5
2013.	29	1
2014.	21	0
2015.	50	2

Izvor: Općina Martinska Ves



### 3. Provedba drugih dokumenata koji utječu na prostor

Osnovni dokument prostornog uređenja Općine Martinska Ves je Prostorni plan uređenja općine. Na prostor općine utječu i dokumenti prostornog uređenja više razine: Strategija prostornog uređenja Republike Hrvatske i Plan prostornog uređenja Republike Hrvatske te Prostorni plan Sisačko-moslavačke županije.

Općina Martinska Ves ima izrađen Projekt ukupnog razvoja 2010. godine te Plan razvoja turizma.

Temeljem dokumenata prostornog uređenja i razvojnih dokumenata izrađuje se projektna dokumentacija za komunalne i infrastrukturne projekte, kao što je izgradnja vodoopskrbne mreže, izgradnja i sanacija javne rasvjete, te uređenje lokalnih nerazvrstanih cesta i nogostupa i drugo.

### 4. Provođenje zaključaka, smjernica, prijedloga za unaprjeđenje, preporuka, aktivnosti odnosno mjera iz prethodnog izvješća o stanju u prostoru

Prethodno Izvješće o stanju u prostoru Općine Martinska Ves izrađeno je za razdoblje od 2006. do 2010. godine i predviđalo je sljedeće:

- izradu izmjena i dopuna Prostornog plana uređenja općine
- izrada Prostornog plana područja posebnih obilježja značajnog krajobraza »Odransko polje«
- izradu provedbenih planova poduzetničkih zona
- pribavljanje topografskih karata
- pribavljanje geokodiranih i vektoriziranih katastarskih karata
- pribavljanje orto foto karata
- izrada Izvješća o stanju okoliša
- izradu projekata za:
  - vodoopskrbnu mrežu naselja Mahovo »Poslovnu zonu«
  - uređenje poslovne zone Mahovo
  - odvodnju otpadnih voda naselja Strelečko, Žirčica, Martinska Ves i Desno Trebarjevo
  - plinifikaciju naselja Strelečko
  - uređenje biciklističkih staza
  - izgradnju info punktova/vidikovaca na trasi biciklističke staze
- rješavanje imovinsko pravnih odnosa
- izgradnja objekata i uređaja komunalne infrastrukture.

Analizom provedbe predviđenih aktivnosti utvrđena je provedba sljedećeg:

- izrađene su i usvojene Izmjene i dopune Prostornog plana uređenja općine
- pribavljene su topografske, katastarske i orto foto karte
- uređivane su nerazvrstane ceste

- izvršena je zamjena opreme na dalekovodima »Mahovo« i »Martinska Ves« za prihvat 20 kV u dužini od 33 km
- preuređeno je 29 TS 10/0,4 kV za prihvat 20 kV (zamjena opreme i transformatora)
- izvršena je rekonstrukcija nisko naponske mreže u naselju Martinska Ves Lijeva u dužini od 3.900 m
- izvršena je rekonstrukcija nisko naponske mreže u naselju Željezno Desno u dužini od 1.900 m
- postavljeno je novih 11,3 km nisko naponske mreže
- izrađen je projekt vodoopskrbe do poslovne zone Mahovo
- nastavljena je izgradnja vodoopskrbne mreže naselja
- rješavani su imovinsko pravni odnosi
- vršeno je uređenje komunalne infrastrukture prema tekućim godišnjim planovima
- kupljena je zgrada bivše Poljoprivredne zadruge Martinska Ves i izrađen je projekt za rekonstrukciju i nadogradnju zgrade za opće društvene potrebe.

Radovi na infrastrukturnim objektima su trajnog karaktera, zbog proširenja kapaciteta ili rekonstrukcije postojećih objekata pa će se nalaziti i u svim budućim planovima i izvješćima.

## IV. PREPORUKE ZA UNAPRJEĐENJE ODRŽIVOG RAZVOJA U PROSTORU S PRIJEDLOGOM PRIORITETNIH AKTIVNOSTI

### 1. Potrebe, mogućnosti i ograničenja daljnjeg održivog razvoja u prostoru Općine Martinska Ves obzirom na okolnosti, sektorska opterećenja i izazove

Strategija održivog razvoja »kao univerzalnog zahtjeva na kojemu se temelje osnovni ciljevi - teritorijalna, socijalna i gospodarska kohezija« prenosi se i u područje prostornog razvoja, tako da gospodarski razvoj bude prihvatljiv okolišu.

Cjelokupno društvo sustavno nastoji smanjiti pritisak na prostor i okoliš prioritarno kroz utjecaj na onečišćivače okoliša.

Jedna od najvažnijih zadaća jedinica lokalne i područne (regionalne) samouprave je da kroz svoje razvojne planove ostvare spomenuti cilj.

Razvoj Općine Martinska Ves temelji se na postavkama sljedećih dokumenata:

- »Strategije regionalnog razvoja Republike Hrvatske 2011. - 2013. godine«, koju je 2010. godine izradilo Ministarstvo regionalnog razvoja, šumarstva i vodnog gospodarstva
- Županijskom razvojnom strategijom
- Projektu ukupnog razvoja Općine Martinska Ves iz 2010. godine.

Za učinkovitu izradu i provedbu dokumenata prostornog uređenja potrebno je:

- osigurati prostorne standarde u skladu s demografskim pokazateljima
- uskladiti suprotstavljene interese u prostoru
- upravljati rizicima i
- osigurati sudjelovanje javnosti u odlučivanju o upravljanju prostorom.

Jedan od glavnih problema koji se direktno odražava na sve segmente razvoja je depopulacija prostora. Vezano na to javlja se i nedostatak kvalitetnih kadrova u gotovo svim segmentima gospodarstva.

Mladi i obrazovani ljudi odlaze iz ruralnih područja u gradove u potrazi za zaposlenjem. Takva situacija kao prioritet nameće stvaranje uvjeta za ostanak što većeg broja mladog stanovništva na području općine.

Poljoprivredno zemljište kao jedan od glavnih resursa u općini treba staviti u funkciju povećanja proizvodnje i zapošljavanja sadnjom intenzivnih povrtlarskih i voćarskih kultura uz sustav navodnjavanja kao jedan od faktora sigurnosti proizvodnje.

Povezati turizam s poljoprivrednom proizvodnjom te na taj način povećati turističku ponudu, a time i veću zaposlenost stanovništva.

Za razvoj gospodarstva trebat će dovršiti izgradnju komunalne infrastrukturu u poslovnoj zoni.

Stimulirati poduzetnike posebnim pogodnostima te tako popuniti gospodarsku zonu novim proizvodnim pogonima.

Jedna od mogućnosti razvoja, ulaskom Republike Hrvatske u Europsku uniju, je korištenje europskih fondova za sufinanciranje projekata iz raznih područja: gospodarstva, infrastrukture, zaštite okoliša i drugog, koju svakako treba iskoristiti.

## 2. Ocjena potrebe izrade novih i/ili izmjene i dopune postojećih prostornih planova

Općina Martinska Ves je donošenjem Prostornog plana uređenja kao i njegovim izmjenama i dopunama riješila osnovne pretpostavke za potrebne zahvate u prostoru. Nakon donošenja ovog plana promijenili su se sljedeći zakonski propisi:

- Zakon o prostornom uređenju i Zakon o gradnji (»Narodne novine«, broj 153/13) te niz pravilnika i odluka vezanih uz njih
- Zakon o zaštiti okoliša (»Narodne novine«, broj 80/13)
- Zakon o održivom gospodarenju otpadom (»Narodne novine«, broj 94/13)
- Zakon o zaštiti prirode (»Narodne novine«, broj 80/13)
- Uredba o ekološkoj mreži (»Narodne novine«, broj 124/13 i 105/15)
- Izmjene i dopune zakona o zaštiti i očuvanju kulturnih dobara (»Narodne novine«, broj 87/09, 88/10, 61/11, 25/12, 135/12 i 157/13) te ostali propisi čije odredbe imaju utjecaj na prostorno uređenje.

Iz razloga postupanja sukladno donesenoj, gore navedenoj, regulativi potrebno je izraditi:

- a) Izmjene i dopune Prostornog plana uređenja općine s ciljem:
  - usklađenja odredbi plana s novim zakonskim propisima
  - usklađenja odredbi plana sa Prostornim planom Sisačko-moslavačke županije, tj. njegovim izmjenama i dopunama
  - pribavljanja katastarskih podloga i orto-foto podloga za izradu karata Prostornog plana uređenja u HTRS sustavu
  - usklađenja Plana sa zahtjevima nadležnih tijela i institucija određenih posebnim propisima
  - usklađenja Plana sa zahtjevima građana
  - analize i korekcije građevinskih područja naselja i izdvojenih građevinskih područja izvan naselja
  - korekcija trasa infrastrukturnih sustava
  - usklađenja podataka o površinama katastarskih kultura unutar granice općine.
- b) Urbanistički plan uređenja poslovne zone »Mahovo«
- c) Urbanistički plan uređenja groblja u naselju Setuš.

Postoji potreba izrade dokumenta prostornog uređenja šireg područja koji obuhvaća područje Općine Martinska Ves, a to je:

- a) Prostorni plan područja posebnih obilježja značajnog krajobraza »Odransko polje«.

Za planove i projekte, te njihove izmjene i dopune, čija se provedba bude financirala iz sredstava Europske unije biti će potrebno izraditi i stratešku procjenu utjecaja na okoliš.

Osnovna uloga i prioritetna zadaća općine je kontinuirano praćenje stanja u prostoru te koordiniranje i predlaganje strateških smjernica kroz izradu dokumenata prostornog uređenja kojima se potiče i usmjerava gospodarski i društveni razvoj cjelokupnog područja općine.

## 3. Preporuke mjera i aktivnosti za unaprjeđenje prostornog razvoja

Kao prioritetni ciljevi i aktivnosti vezane uz njih, na području općine su:

- prioritetno je potrebna izgradnja vodovoda i odvodnje u svim naseljima
- riješiti gospodarenje otpadom u funkciji održivog razvoja kao i uklanjanje svih nelegalnih odlagališta i sprečavanje nastanka novih
- formiranje i izgradnja reciklažnog dvorišta
- uređenje lokacije za odlaganje građevnog otpada odnosno organiziranje prijevoza istog na županijski (regionalni) centar gospodarenja otpadom

- opremanje poslovne zone, poticanje razvoja poduzetništva i obrta
- izgradnja groblja i mrtvačnice u naselju Setuš
- izgradnja mrtvačnice u naselju Tišina Erdedska
- sprečavanje depopulacije ruralnih područja otvaranje novih radnih mjesta
- uključivanje većeg broja stanovnika u turističku djelatnost
- modernizacija, održavanje i razvoj prometne i ostale infrastrukture.

Aktivnosti će se planirati i provoditi sukcesivno prema dinamici izrade projektne dokumentacije kao i financijskim mogućnostima općine uključivo i financijska sredstva iz državnog i županijskog proračuna te osiguravanje financijskih sredstava iz domaćih i europskih fondova.

## V. IZVORI PODATAKA

1. Strategija prostornoga uređenja Republike Hrvatske, 1997.
2. Program prostornoga uređenja Republike Hrvatske (»Narodne novine«, broj 50/99, 84/13)
3. Zakon o prostornom uređenju (»Narodne novine«, broj 153/13)
4. Zakon o zaštiti okoliša (»Narodne novine«, broj 80/13)
5. Zakon o zaštiti prirode (»Narodne novine«, broj 80/13)
6. Uredba o ekološkoj mreži (»Narodne novine«, broj 124/13 i 105/15)
7. Strategija gospodarenja otpadom Republike Hrvatske (»Narodne novine«, broj 130/05)
8. Plan gospodarenja otpadom u Republici Hrvatskoj za razdoblje 2007. - 2015. godine (»Narodne novine«, broj 85/07, 126/10 i 31/11)
9. Zakon o održivom gospodarenju otpadom (»Narodne novine«, broj 94/13)
10. Zakon o područjima posebne državne skrbi (»Narodne novine«, broj 86/08, 57/11, 51/13, 148/13, 76/14 i 18/15)
11. Zakon o regionalnom razvoju Republike Hrvatske (»Narodne novine«, broj 147/14)
12. Odluka o razvrstavanju jedinica lokalne i područne (regionalne) samouprave prema stupnju razvijenosti (»Narodne novine«, broj 158/13)
13. Uredba o indeksu razvijenosti (»Narodne novine«, broj 63/10 i 158/13)
14. Odluka o razvrstavanju javnih cesta (»Narodne novine«, broj 66/15)
15. Pravilnik o sadržaju i obveznim prostornim pokazateljima izvješća o stanju u prostoru (»Narodne novine«, broj 48/14 i 19/15)
16. Prostorni plan Sisačko-moslavačke županije (»Službeni glasnik« Sisačko-moslavačke županije, broj 4/01 i 12/10)
17. Prostorni plan uređenja Općine Martinska Ves (»Službeni vjesnik«, broj 54/06)
18. Izvješće o stanju u prostoru Republike Hrvatske 2008. - 2012; Ministarstvo graditeljstva i prostornog uređenja, Zavod za prostorno uređenje (»Narodne novine«, broj 61/13)
19. Izvješće o stanju u prostoru Sisačko-moslavačke županije za razdoblje 2011. - 2014. godine (»Službeni glasnik« Sisačko-moslavačke županije broj 25/15)
20. Izvješće o stanju u prostoru Općine Martinska Ves za razdoblje od 2006. do 2010. godine (»Službeni vjesnik«, broj 3/12)
21. Plan gospodarenja otpadom Sisačko-moslavačke županije (»Službeni glasnik« Sisačko-moslavačke županije, broj 14/05 i 2/06)
22. Državna geodetska uprava, Područni ured za katastar Sisak,; KLASA: 936-02/16-05/247; URBROJ: 541-12-02/9-16-2
23. Ministarstvo kulture, Uprava za zaštitu kulturne baštine, Konzervatorski odjel u Sisku, KLASA: 612-08/16-01/1984, URBROJ: 532-04-02-04/2-16-2
24. Hrvatski zavod za zapošljavanje, Područni ured Sisak, KLASA: 100-01/16-01/09, URBROJ: 2176-115-08/1-16-2
25. HEP, Operator distribucijskog sustava d.o.o. Elektra Sisak, 30. 5. 2016; broj i znak: 401800102/3314/16JK
26. HAKOM, Hrvatska regulatorna agencija za mrežne djelatnosti, Zagreb, 25. 5. 2016, KLASA: 350-01/16-02/07, URBROJ: 376-03/GŠ-16-2 (IS)
27. Sisački vodovod d.o.o; Sisak, 1. 6. 2016; URBROJ: 2176/05-13-16-2811
28. Općina Martinska Ves:
  - 14. 6. 2016; KLASA: 350-01/16-01/01, URBROJ: 2176/15-16-23
  - 2. 8. 2016; KLASA: 350-01/16-01/01, URBROJ: 2176/15-16-29.

**S A D R Ź A J****OPĆINA MARTINSKA VES  
AKTI OPĆINSKOG VIJEĆA**

- |     |  |   |
|-----|--|---|
| 40. | Odluka o dodjeli javnih priznanja Općine Martinska Ves za 2016. godinu i nagrade za životno djelo  | 1 |
| 41. | Odluka o novčanoj potpori za novorođeno dijete s područja Općine Martinska Ves   | 1 |
| 42. | Odluka o izmjeni i dopuni Odluke o sufinanciranju troškova izobrazbe i polaganja ispita o održivoj upotrebi pesticida i troškova analize tla na području Općine Martinska Ves u 2016. godini | 2 |
| 43. | Zaključak povodom razmatranja Izvješća o stanju u prostoru Općine Martinska Ves  | 3 |
|     | - Izvješće o stanju u prostoru Općine Martinska Ves 2011. do 2015. godine  | 3 |

»Službeni vjesnik« službeno glasilo gradova Čazma, Glina, Hrvatska Kostajnica, Novska i Petrinja, te općina Donji Kukuruzari, Dvor, Gvozd, Hrvatska Dubica, Jasenovac, Lekenik, Lipovljani, Martinska Ves, Sunja i Topusko. Izdavač: Glasila d.o.o., D. Careka 2/1, 44250 Petrinja, tel. (044) 815-138, fax. (044) 815-498, [www.glasila.hr](http://www.glasila.hr), e-mail: [glasila@glasila.hr](mailto:glasila@glasila.hr). Glavni i odgovorni urednik: Saša Juić, inf. »Službeni vjesnik« izlazi po potrebi i u nakladi koju određuju gradovi i općine. Svi brojevi »Službenog vjesnika« objavljeni su i na Internetu <http://www.glasila.hr>. Pretplata na »Službeni vjesnik« naručuje se kod izdavača. Tehničko oblikovanje, kompjuterska obrada teksta, korektura i tisak: Glasila d.o.o. Petrinja, [www.glasila.hr](http://www.glasila.hr).